

CATALOGUE

DES ÉDI-

TIONS EN

VENTE


AU PARC

NATUREL

RÉGIONAL

DU VER-

CORS



SOMMAIRE



- 3** LES CARTOS GUIDES
- 5** LES GUIDES
- 9** LES ÉTUDES & CHRONIQUES
- 11** LES BANDES DESSINÉES
- 12** LES REVUES
- 13** LES AUTRES OUVRAGES
- 15** LES POSTERS
- 17** LES DVD




DES COULMES AUX CHAMBARAN

PARC NATUREL RÉGIONAL DU VERCORS

ISBN 9782909964096, 2011, 110 x 245 mm plié, 8 €,

Une carte et 30 itinéraires commentés



QUATRE-MONTAGNES ET PIÉMONT NORD

PARC NATUREL RÉGIONAL DU VERCORS

ISBN 9782909964065, 2018, 110 x 245 mm plié, 8 €

Une carte et 26 itinéraires commentés



VERCORS DIOIS

PARC NATUREL RÉGIONAL DU VERCORS

ISBN 9782909964256, 2016, 110 x 245 mm plié, 8 €

Une carte et 35 itinéraires commentés



VERCORS DRÔME

PARC NATUREL RÉGIONAL DU VERCORS

ISBN 9782909964195, 2018, 110 x 245 mm plié, 8 €

Une carte et 22 itinéraires commentés




GERVANNE ROYANS DRÔME

PARC NATUREL RÉGIONAL DU VERCORS

ISBN 9782909964157, 2015, 110 x 245 mm plié, 8 €

Une carte et 26 itinéraires commentés




VERCORS TRIÈVES

PARC NATUREL RÉGIONAL DU VERCORS

ISBN 9782909964126, 2020, 110 x 245 mm plié, 8 €

Une carte et 60 itinéraires commentés



VERCORS VOYAGES À VÉLO ET VÉLO ÉLECTRIQUE

FLORENT DEBICKI

ISBN 9782344044780, Glénat & Parc naturel régional du Vercors, mai 2021, 128 x 220 mm, 176 pages, 15 €


20 à 25 journées au gré de 6 voyages à vélo et vélo électrique de 2 à 8 jours pour découvrir autrement les richesses patrimoniales et naturelles du Parc.

Découvrir un territoire à vélo est plus que jamais écoresponsable et dans l'air du temps. Et aujourd'hui avec l'assistance électrique, voyager à vélo est offert au plus grand nombre quel que soit le profil du terrain. Nul besoin d'être un cycliste aguerri et entraîné, vous pourrez profiter des lieux traversés en mode plaisir, à l'écoute et au contact de la nature.

Florent Debicki vous invite à découvrir son massif du Vercors qu'il aime tant. Un territoire vivant et de caractère, au riche patrimoine et avec des paysages à couper le souffle.

Il a concocté des parcours sur mesure : 6 itinéraires originaux de 2 à 8 jours, en traversée ou en boucle, dans une approche découverte et dans un souci de sécurité, sur petites routes à la circulation la plus modérée possible avec, parfois, des portions sur revêtement stabilisé ou sur chemins, accessibles aux VTC et VAE.

Les étapes courtes, de l'ordre de 40 à 50 km, soit 3 à 4 heures de vélo en mode balade, laisseront le temps aux visites et aux activités en chemin ou à l'étape. Dans bien des cas, elles peuvent aussi faire l'objet d'une simple sortie à la journée.



GTV À VTT, LES GRANDES TRAVERSÉES DU VERCORS

PARC NATUREL RÉGIONAL DU VERCORS

ISBN 9782344051412, Glénat & Parc naturel régional du Vercors, mars 2022, 128 x 220 mm, 128 pages, 17,09 €,

Les GTV, à pied ou à VTT, sont des itinéraires magiques pour découvrir autrement le massif du Vercors. Cette nouvelle édition consacrée au VTT a été mise à jour et augmentée.

Un grand tour revu en détail et enrichi avec de nombreuses variantes : la traversée des Hauts-Plateaux, une traversée d'une partie de le Gervanne et du Diois par les Chemins du Soleil, et une traversée du Trièves (de Grenoble à Lus-la-Croix-Haute). Avec l'essor du VTT à assistance électrique, ces itinéraires plutôt exigeants sont aujourd'hui accessibles au plus grand nombre. Les traces gps sont téléchargeables sur le site internet du Parc naturel régional du Vercors : rando.parc-du-vercors.fr.



GTV À PIED, LES GRANDES TRAVERSÉES DU VERCORS

PARC NATUREL RÉGIONAL DU VERCORS


ISBN 9782344026526, Glénat & Parc naturel régional du Vercors, avril 2018, 128 x 220 mm, 120 pages, 17,90 €

Cette nouvelle édition complètement repensée du topoguide consacré au grand tour du Vercors et à la Traversée des Hauts-Plateaux.

Après le succès rencontré par cet itinéraire et ses variantes, la GTV à pied fait peau neuve pour ses 10 ans. Un tracé revu en partie, un découpage en 22 étapes, toutes les bonnes infos pour réserver ses hébergements, ce nouveau guide se veut résolument pratique.

La randonnée complète dure trois semaines environ, mais chacun peut la segmenter selon ses envies : une journée sur une étape, un week-end, une semaine... Idéal pour découvrir cette mythique citadelle de calcaire, ses richesses naturelles et patrimoniales rencontrées en chemin.


La classique et belle Traversée des Hauts-Plateaux en 3 jours vient compléter l'ensemble. 410 km d'itinérance à pied.



VERCORS - CARTE 1/60 000

ISBN 9782723471381, Didier Richard, 2016, 110 x 250 mm pliée, 11,95 €,

Une carte au 1 /60 000 qui donne des indications topographiques mais reste un peu légère pour la randonnée. La carte regroupe les versants des Quatre-Montagnes, du Royans, de la Gervanne, du Vercors drômois, du Diois et du Trièves.



À LA DÉCOUVERTE DU VERCORS

FRANÇOIS RIBARD


ISBN 9782723458498, Glénat, 2009, 120 x 230 mm, 240 pages, 19,95

Un guide/atlas en tous points idéal pour (re)visiter le Vercors, et découvrir l'histoire du Parc. Sur ce territoire d'exception qu'est le massif du Vercors règne un bel équilibre entre protection des patrimoines naturel et culturel et développement.

Le lecteur parcourra ce territoire sur 200 pages abondamment renseignées et illustrées. L'auteur y conte le Vercors, d'hier à nos jours, sur six chapitres. À chacun de choisir une clef d'entrée : patrimoine, histoire, hommes, paysages et géologie, faune et flore remarquables, économie, loisirs, produits du terroir et qualité de vie, sans oublier la genèse et l'histoire du Parc, son rôle et ses actions.

Musées, marchés, producteurs, hébergements, professionnels du sport, les adresses de sites à visiter sont indiquées. Des informations en interactivité avec la partie atlas, située en fin d'ouvrage.

L'atlas, de 39 pages, est composé de la carte topographique du Vercors à l'échelle 1/60 000 de la collection Grand Air (Glénat). Cette carte présente le massif complet avec les informations patrimoniales, naturelles et culturelles. À titre d'exemple : le moindre four ou édifice religieux présenté dans le guide est facilement localisable grâce à des coordonnées correspondant au carroyage de la carte concernée.



GUIDE DE LA FAUNE DU PARC DU VERCORS

BRUNO VEILLET

ISBN 9782723459556, Glénat, 2007, 120 x 190 mm, 256 pages, 18,20 €

Avec 140 espèces d'oiseaux nicheurs, 71 espèces de mammifères (dont 27 des 33 espèces de chauves-souris d'Europe) et 25 espèces de reptiles et d'amphibiens, le Parc naturel régional du Vercors est un véritable paradis pour les amoureux de la faune sauvage. Il tient cette richesse de ses multiples influences climatiques (alpine, océanique et méditerranéenne) et d'une grande variété de milieux naturels préservés. La faune des sommets d'altitude, des forêts montagnardes et des falaises (Tichodrome échelette, Venturon montagnard, Tétras lyre, Lagopède alpin, Chevêchette d'Europe...) côtoie des espèces caractéristiques des milieux agricoles traditionnels d'affinités méridionales (Petit-duc scops, Chevêche d'Athéna, Moineau soulcie, Bruant ortolan...). Le Vercors est également une terre de grands prédateurs. Ancien bastion de l'ours brun dans les Alpes, ce massif préalpin a vu le retour récent et spontané du loup et du lynx. Il a également bénéficié de plusieurs opérations de réintroductions pour le Cerf élaphe, la Marmotte, le Bouquetin des Alpes, le Vautour fauve ou le Gypaète barbu, qui ont contribué à la reconstitution des équilibres écologiques.

Ce guide permettra au lecteur de partir à la rencontre de 110 représentants de la faune du Vercors. Chacune des fiches présente une description scientifique simplifiée avec une illustration photographique. Enfin, la description de treize itinéraires de randonnée naturaliste complète ce guide. Livre à la main, chacun pourra vivre un moment de découverte des animaux et des paysages sur les sentiers du Vercors.



GUIDE DE LA FLORE DU PARC DU VERCORS

MARC REGNIER ET FRANCK DUBUS

ISBN 9782723486477, Glénat, 2012, 120 x 190 mm, 254 pages, 18,20 €


Voici un guide de découverte, au sens plein, de la flore : des notions de botanique bien sûr, de l'histoire aussi, mais encore les usages médicaux, culinaires, domestiques... Cet ouvrage plante fleurs et arbustes dans un double décor, naturel et humain.

Situé sur les départements de l'Isère et de la Drôme, le Vercors possède la flore la plus riche et la plus variée des massifs préalpins. La diversité des influences climatiques et les écarts d'altitude expliquent la variété des paysages, où se succèdent la lavande et l'edelweiss, et où se traduisent les activités humaines en équilibre avec la nature.

Le massif du Vercors, qui abrite la plus grande réserve naturelle terrestre métropolitaine de France, est aussi caractérisé par la vivacité des savoirs populaires relatifs aux usages des plantes.

Ce guide permettra au lecteur de partir à la rencontre de 200 plantes. Chacune des fiches présente une description botanique simplifiée avec une illustration photographique.

Au-delà, on découvrira l'histoire, les croyances et savoirs populaires liés à chaque plante, mais aussi les vertus médicinales, culinaires ou de bien-être. Douze balades familiales, dont un itinéraire pour personnes à mobilité réduite, viennent compléter cette édition.



VERCORS, TERRE DE PRÉHISTOIRE

PIERRE BINTZ ET JEAN-JACQUES MILLET


ISBN 9782723492706, Glénat, 2013, 130 x 234 mm, 192 pages, 18,20 €

Du Paléolithique au Néolithique, une formidable épopée à la rencontre de nos ancêtres dans le Vercors.

Citadelle sans doute, mais citadelle ouverte, le Vercors est parcouru et occupé par l'Homme depuis plus de 50 000 ans, et ce malgré les difficultés d'accès et de circulation, les rudes conditions de vie en altitude et l'âpreté du milieu montagnard.

Dans un premier temps, les auteurs nous rappellent combien les variations climatiques ont façonné ce massif au fil des âges - que ce soit dans sa morphologie, ses paysages, sa végétation - et ainsi conditionné les migrations puis les premières occupations humaines. Ensuite, ils nous font revivre cette formidable épopée du Paléolithique moyen avec les premières incursions des Neandertal jusqu'au Néolithique final où l'on assiste à l'installation de populations dans les zones de moyenne et basse altitude.

Cet état des connaissances sur la Préhistoire en Vercors est le fruit de précieuses et patientes recherches menées depuis une quarantaine d'années par des équipes de chercheurs et de bénévoles, chacun dans sa discipline scientifique. Nous vous les livrons dans cet ouvrage, richement illustré et documenté, qui vous donnera toutes les clés pour vous replonger dans nos origines et vous invitera sans aucun doute à revenir sur les traces de nos ancêtres dans le Parc naturel régional du Vercors.



RÉSISTANCE DANS LE VERCORS HISTOIRE ET LIEUX DE MÉMOIRE

GILLES VERGNON


ISBN 9782723489300, Glénat, 2012, 130 x 234 mm, 192 pages, 18,20 €

Entre 1939 et 1945, des femmes et des hommes ont dit non à l'envahisseur allemand. Ils ont risqué, voire donné leur vie pour refuser de servir l'occupant, défendre une idée de la liberté, les valeurs républicaines et un certain humanisme face à la barbarie du régime nazi.

Du futur *Plan Montagnards* concocté par Pierre Dalloz et Jean Prévost dès mars 1941 au départ des troupes allemandes début août 1944, Gilles Vergnon nous relate en trois actes cette période tragique de l'histoire durant laquelle la « forteresse » du Vercors fut l'un des bastions de la Résistance en France.

Entre inquiétude et euphorie, attentes et actions, joies et peines, il nous fait partager le combat de ces hommes et ces femmes engagés pour la liberté. Le quatrième acte est consacré à l'après 1944 à la reconstruction et au devoir de mémoire, avec aujourd'hui une réelle préoccupation autour de la gestion de ce lourd héritage. Enfin, Gilles Vergnon nous conduit à pied ou en voiture sur les différents lieux de mémoire : nécropole de Saint-Nizier, mémorial et musée de Vassieux, ruines de Valchevrière, mur des fusillés à La Chapelle, pas de l'Aiguille...

ÉTUDES & CHRONIQUES



REGARDS CROISÉS SUR L'AGRICULTURE EN VERCORS

COLLECTIF

ISBN 2909964175, Parc naturel régional du Vercors, 2003, 160 x 240 mm, 317 pages, 24 €

L'agriculture nous concerne tous. Plus qu'une simple activité économique ayant pour objet la transformation et la mise en valeur du milieu naturel afin d'obtenir les produits végétaux et animaux utiles aux êtres humains, elle incarne symboliquement, dans l'espace montagnard, un modèle de relation équilibrée entre l'homme et la « nature ». N'est-elle pas également génératrice de cultures, de paysages, d'architectures, d'imaginaire et de bien d'autres choses ? Ce livre est une invitation à l'exploration des mille visages de l'agriculture en Vercors : de la présence discrète des premiers éleveurs de la préhistoire jusqu'aux nouvelles formes de production du temps présent. Une plongée dans le cœur d'une société rurale, avec sa palette de gens et de métiers, de modes de vie, de rythmes et de lieux de rencontre. Cet ouvrage, aboutissement d'une réflexion collective n'est pas fait que de savoirs. Il est également porteur d'un « vouloir » comprendre, innover, inventer. Travaillons le terrain ! Cultivons-nous ! Partageons le fruit de notre récolte !



DES HOMMES ET DES PLANTES


CLAIRE BONNELLE

ISBN 2909964019, Parc naturel régional du Vercors, 2001, 160 x 240 mm, 144 pages, 18 €

Usages traditionnels des plantes dans le Vercors.

Liqueur de gentiane et soupe de plantain, matelas de feuilles de hêtre et balai de buis, mais aussi tisane de millepertuis et cataplasme d'avoine... Consommées, transformées ou préparées, les plantes sauvages ont longtemps servi les hommes du Vercors et leurs troupeaux. Au fil des siècles et des expérimentations, la connaissance de leurs propriétés curatives s'est élargie et leurs usages domestiques se sont multipliés au sein de la société traditionnelle.

Fruit d'une longue enquête sur le terrain, cet ouvrage témoigne de la vie quotidienne de cette société autarcique en Vercors au début du siècle, avant que sa transformation entraîne l'abandon progressif des pratiques traditionnelles. En répertoriant les usages de plus de 180 espèces végétales d'après des témoignages directs, il nous livre la mémoire d'un patrimoine culturel et voie d'extinction.



JE SUIS NÉ CHARBONNIER DANS LE VERCORS


PHILIPPE HANUS

ISBN 2909964116, Parc naturel régional du Vercors, 2000, 160 x 240 mm, 208 pages, 20 €

Petite histoire des hommes dans la forêt.

Il y a fort longtemps dans le Vercors, la forêt mystérieuse a vu naître une activité qui s'est perpétuée jusque dans la seconde moitié du XX^e siècle : le charbonnage.

La vie et le métier des charbonniers sont relatés dans cet ouvrage, des premières coupes de bois jusqu'au transport de la marchandise, en passant par la lente cuisson du précieux charbon. On se trouve ainsi plongé dans le quotidien de ces femmes, hommes, enfants qui vivaient dans des conditions difficiles à l'écart du village, de Pâques à la Toussaint, fréquemment perçus comme d'inquiétants personnages.



LE GRAND DÉFI DES ALPES

NICOLAS JULO, MURIEL ZÜRCHER

ISBN 9782352839095, Mosquito, septembre 2021, 170 x 240 mm, 50 pages, 14 €

C'est parti pour le Grand Défi des Alpes ! Pour l'emporter sur leurs concurrents, Bahiya, Alex et Meylie devront briller dans les épreuves. Ça tombe bien, rien ne leur fait peur : canyoning, orientation, création en land art, ils sont prêts à s'amuser et à se dépasser. Mais des tricheurs sabotent les épreuves... Les trois amis sauront-ils les démasquer ? De l'humour, de l'action, du suspens, le tout dans des paysages à couper le souffle... à votre tour de plonger dans le Grand Défi des Alpes ! Cette BD est complétée de 8 pages pédagogiques conçues par les services éducation des espaces protégés alpins.


Nos amis Alex et Meylie s'inscrivent au Grand défi des Alpes, un parcours artistique et sportif dans l'arc alpin. Ils reçoivent le concours de Bahiya, une jeune griffeuse qui rêve de nature. Les trois ados forment l'équipe des marmottes (ça ne vaut pas les aigles ou les loups, mais les autres noms étaient déjà pris).

C'est parti pour 4 week-ends dans la montagne dans des décors magnifiques : Vercors, Vallée des Merveilles, Pénitents des Mées...

Au programme, des épreuves de randonnée, d'équitation, du canyoning, de la course d'orientation, des nuits sous la tente ou en refuges, de l'orpaillage, des énigmes à résoudre, du land-art...

Tout serait parfait, si de petits sabotages ne venaient pas perturber les épreuves.

C'est sûr, il y a des tricheurs parmi les participants, et il est hors de question pour les marmottes que des tricheurs puissent gagner !



L'ALPE LE VERCORS, LA MONTAGNE EN PARTAGE N° 96

COLLECTIF

ISBN -10 : 2344051457 - ISBN-13 : 978-2344051450 , Glénat, mars 2022, 230 x 300 mm, 96 pages, 18 €

Vingt ans après un hors-série L'Alpe - Vercors en question, la revue consacre un nouveau numéro à ce massif riche d'un impressionnant patrimoine naturel et culturel à l'occasion du cinquantième anniversaire du Parc naturel régional du Vercors et en partenariat avec ce dernier. Croissance démographique, transition touristique, besoin en énergie et en eau, mobilité : l'adaptation de ce territoire de moyenne montagne à ces multiples défis socio-climatiques s'est accélérée ces deux dernières décennies. Le Vercors est devenu l'un des territoires les plus connus des Alpes françaises en raison de son attractivité touristique suscitée notamment par la beauté de ses paysages, la diversité des activités de loisirs outdoor ; l'un des territoires les plus connus également par son histoire et son passé résistant.

À deux pas de Grenoble, le Vercors a conquis dans la même période une large population en quête de nature, de quiétude et de fraîcheur. Nombre de ces nouveaux arrivants effectuent quotidiennement le trajet qui les sépare des villes-centres des plaines alentours pour travailler ou séjournent en fin de semaine dans leurs résidences secondaires. Au-delà de ses atouts naturels, c'est aussi en raison des dynamiques à l'œuvre sur le Vercors : cultiver ou préserver ses richesses, maintenir une agriculture extensive connectée aux jeunes générations, expérimenter et réinventer pour s'adapter aux changements globaux. Plus que jamais, le Vercors est un territoire prisé dont tous les habitants, les acteurs associatifs et socio-professionnels et les visiteurs doivent prendre soin dans la considération des usages de chacun et le partage, tout en participant aux synergies collaboratives et créatives qui construisent demain.

UN MONDE INTÉRIEUR
MASSIF DU VERCORS
Serge CAILLAULT
spéléo




UN MONDE INTÉRIEUR MASSIF DU VERCORS

SERGE CAILLAULT

ISBN 9782955256505, Spéléo magazine, 2016, 240 x 240 mm, 100 pages, 14,90 €

Illuminer le décor souterrain au travers d'un massif, d'une entité karstique et le regard du photographe qui œuvre à magnifier sa mise en scène intérieure minérale et humaine. À chaque page, un appel au rêve... Le premier tome d'une collection prometteuse...

Un monde intérieur dans le massif du Vercors est un voyage photographique magnifique et inédit ! La parution de cet ouvrage illustre le partenariat entre Serge Caillault et le Parc du Vercors sur la valorisation du milieu souterrain. La dernière de couverture renvoie sur Vercors rando (<https://rando.parc-du-vercors.fr>), le site d'offres de randonnées dont certaines sont commentées. 100 pages de photos éblouissantes.



GOUFFRE BERGER PREMIER - 1000

SERGE CAILLAULT

ISBN 9782955256504, Spéléo magazine, 2016, 190 x 260 mm, 36 pages, 5,90 €

À l'occasion de l'anniversaire des 60 ans du premier -1 000 de l'histoire de la spéléologie, entre Damien Locatelli (Société Expé) et Serge Caillault (Spéléo Magazine) : un ouvrage franco-anglais qui résume les explorations du gouffre Berger depuis sa découverte jusqu'aux recherches actuelles.

L'ensemble est illustré d'images exceptionnelles à la fois historiques et récentes. Une topographie inédite quadri, développée sur quatre pages, visualise agréablement la totalité du réseau avec ses 10 entrées. Un livret qui donne envie d'en savoir beaucoup plus...



GROTTES ET GOUFFRES DU VERCORS INVENTAIRE SPÉLÉOLOGIQUE - TOME 1 NORD VERCORS

BERNARD LOISELEUR (DIR.), COLLECTIF

ISBN 9782902670840, Comité départemental de spéléologie, 2022, 240 x 320 mm, 385 pages, 35 €

L'ouvrage n'est pas un topoguide, il s'adresse à ceux qui souhaitent mieux connaître le monde souterrain du Vercors. C'est le premier tome d'un travail de longue haleine qui vise l'exhaustivité d'un inventaire des cavités du Vercors. Ce premier tome se concentre sur le nord du massif avec environ 4500 références bibliographiques avec descriptions, photos et de nombreuses cartes.



MÉAUDRE UN VILLAGE ENTRE LUMIÈRES ET COULEURS NATURE

PASCAL CONCHE

2009, 240 x 170 mm, 60 pages, 24 €



LES ORCHIDÉES LES BELLES DE L'OMBRE

PHOTOS NICOLAS BIRON

Parc naturel régional du Vercors, 2010, 50 x 70 cm, 3 €



LES ORCHIDÉES LES BELLES DE LUMIÈRE

PHOTOS NICOLAS BIRON

Parc naturel régional du Vercors, 2010, 50 x 70 cm, 3 €



LES ORCHIDÉES LES BELLES EXTRAVAGANTES

PHOTOS JEAN-PAUL FRANCESCH

Parc naturel régional du Vercors, 2010, 50 x 70 cm, 3 €

LA RÉSERVE NATURELLE DES HAUTS-PLATEAUX DU VERCORS

ILLUSTRATIONS JACKY DUTOIT

Parc naturel régional du Vercors, 2013, 44 x 305 m, 3 €






SUR LES TRACES DU PARADIS BLANC

YOANN PÉRIÉ (RÉALISATEUR)

Vue sur Terre, 2009, un documentaire de 26 minutes et 12 minutes de bonus, 12 €

Le ski de randonnée nordique s'impose comme le moyen de déplacement « doux » le plus efficace pour découvrir les reliefs vallonnés de la moyenne montagne et des plateaux d'altitude. Il permet de partir à l'aventure dans des espaces naturels en alliant la liberté et le plaisir de la glisse. Ce ski tout terrain, accessible à tous, est une façon inédite de (re) découvrir nos terres de proximité que sont le Jura, les Hautes-Alpes et le Vercors.

Alternant témoignages et cheminement en pleine nature, le DVD *Sur les traces du paradis blanc* est une invitation à la découverte et au respect de ces territoires d'exceptions.



VERCORS, FRAGMENTS D'UNE MÉMOIRE APAISÉE

THIERRY BAZIN (RÉALISATEUR)

ISBN 9782909964225, Parc naturel régional du Vercors, 2004, 42 minutes, 12 €

Ce film... n'est pas un film historique avec un grand « H », il ne s'occupe pas de revisiter l'histoire. Il s'intéresse à l'histoire de chacun, à l'humain, au témoignage, au vécu, à la fille du menuisier de Saint-Nizier, au jeune forestier de Pont-en-Royans, au gamin qui jouait à la guerre à Presles et à l'hôtelière de Vassieux.

Toux ceux qui ont été témoins de quelque chose ou juste de l'époque, de l'air du temps : ce qu'on mangeait, ce qu'on lisait, ce qu'on pensait, ce qu'on espérait et ce qu'on redoutait, les petites joies et les grands malheurs. Un grand portrait de vie.

**Parc naturel
régional du Vercors**

Maison du Parc
255, chemin des Fusillés
38250 Lans-en-Vercors
mail : boutique@pnr-vercors.fr
Tél. : 04 76 94 38 26
www.parc-du-vercors.fr