

Parc naturel
régional du Vercors

LES ACTIONS
MENÉES EN 2019

(non exhaustif)



En 2019, les services du Parc naturel régional du Vercors se sont particulièrement investis dans les actions et événements pour la concertation avec les élus et habitants dans le cadre de la révision de la charte.

SOMMAIRE

- 5 VIE DU SYNDICAT MIXTE**
Le calendrier 2019
L'équipe (départs & arrivées)
Les principales conventions
La communication
Le financement du syndicat mixte
- 8 RÉVISION DE LA CHARTE**
Cap 2038, les scolaires du Parc en action !
Un magazine hors série
Une page consacrée dans le magazine
Premier regard dans le rétroviseur
En concertation, des ateliers, commission et comité avec les élus
Des outils pour participer
En concertation, des ateliers de prospection
Causez de ce qui vous regarde !
Les élus et agents du Parc sur plus d'une quarantaine d'événements
La carte de la révision de la charte
- 12 AGRICULTURE & FORÊT**
Le Vercors au Salon International de l'Agriculture 2019
Vis ma vie de bûcheron, tout l'été !
Le Concours local des prairies fleuries 2019 dans le Diois
La Fête du Bleu 2019
La place des prairies naturelles dans la zone AOP Bleu du Vercors-Sassenage
Marque Valeurs Parc naturel régional : les 31 premiers marqués dans le Vercors
Plan Pastoral Territorial (PPT) des Hauts-Plateaux
La caractérisation de la viande villarde
La Fête de la Transhumance
Alpages sentinelles
Observatoire Grande Faune et Habitats
Clairette de Die et biodiversité
Élaboration du Plan Sylvicole de Territoire et animation du dispositif Sylv'acces
Le PAT Royans-Vercors opérationnel et reconnu au niveau national
- 18 ÉDUCATION, CULTURE & PARTICIPATION CITOYENNE**
La nuit de la chouette
14^e semaine pour les alternatives aux pesticides
Festival Pédal'Douce à Saint-Martin-en-Vercors
Chemin faisant, l'itinérance à Combe Laval
Projet scolaire 2019-2020, le Parc du Vercors à ma porte !
Le Jour de la nuit à Laval d'Aix
Formation du Plan d'actions Vercors : loup & territoire
L'outil mobile « Parc à roulette »
L'éducation au Festival international du Film de Montagne d'Autrans
Un appel à manifestation d'intérêt
A la rencontre de la tulipe sauvage du Diois
La Fête de la nature spéciale vautours à Archiane
Les élèves du Parc en action au Festival Jeunes Bobines
AMI, Appel à manifestation d'intérêt culturel, le projet Traverse
- 23 AMÉNAGEMENT & ÉNERGIE**
La délibération Territoire à Énergie Positive (TEPos)
Une journée sur le solaire en montagne
Agriculture et transition énergétique
Faciliter l'autostop avec Rezo Pouce

Atelier hors les murs - revitalisation des centre-bourgs
Le projet SAMBA pour inciter à bouger autrement
Environnement nocturne et Réserve Internationale de Ciel Étoilé
LOS_DAMA! un programme européen pour préserver les paysages périurbains
Un Plan de paysage pour le territoire de la Raye et des Monts du matin
Les contributions aux schémas et plans, aux échelles régionale et communale et aux projets opérationnels
Le système d'information territorial, un service au plus près des territoires

28

BIODIVERSITÉ & RESSOURCES NATURELLES

Des rencontres grand public
L'inauguration de la cabane abri des Chaumailoux
Deux nouveaux gypaètes barbus rejoignent les falaises du Vercors
L'équarrissage naturel par les vautours
une maison des gardes à Laval d'Aix
L'Appel à Manifestation d'Intérêt de l'Agence Française de la Biodiversité
Biodiversité et écosystèmes
La Molière est à vous !
Plans d'actions Vercors : loup et territoire
Ressources en eau
Le bilan d'activités de la Réserve naturelle nationale des Hauts-Plateaux du Vercors
Une soirée pour les bénévoles des protocoles de suivi des espèces

33

ACCUEIL & TOURISME

Deux nouveaux dépliants sur le Vercors
Du nouveau sur Vercors rando
Un projet de valorisation des sublimes routes du Vercors
Chantier Concordia à Vassieux-en-Vercors
Au mémorial de la Résistance et au musée de la Préhistoire
La boutique du Parc
Les abris et cabanes
Les sports de nature et la randonnée
Inspiration Vercors

37

Les communes adhérentes au Parc naturel régional du Vercors
Les communes intégrées au périmètre d'étude de la charte en révision

La carte du Parc naturel régional du Vercors



LE CALENDRIER 2019

LE COMITÉ SYNDICAL

Quatre comités syndicaux se sont réunis les samedis 9 février à Villard-de-Lans ; 30 mars à Saint-Martin-en-Vercors ; 6 juillet à Autrans-Méaudre en Vercors et 9 novembre à Seyssins.

LE BUREAU SYNDICAL À LA MAISON DU PARC (18 H 00)

Dix bureaux syndicaux se réunissent les mercredis 23 janvier ; 13 février ; 20 mars ; 10 avril ; 22 mai ; 26 juin ; 25 septembre ; 16 octobre ; 27 novembre et 11 décembre.

L'EXÉCUTIF À LA MAISON DU PARC OU DÉCENTRALISÉ* (16 H 00)

Les mercredis 23 janvier ; 13 février ; 20 février à Romans* ; 20 mars ; 10 avril ; 22 mai ; 26 juin ; 4 septembre à Saint-Marcellin* ; 23 septembre à Monestier-de-Clermont* ; 25 septembre ; 16 octobre ; 27 novembre et 11 décembre.

LES « ESPACES OUVERTS »

Ils réunissent l'exécutif et les chargés de mission (selon ordre du jour)

Les mercredis 9 janvier ; 6 février ; 13 mars ; 17 avril ; 15 mai ; 2 octobre ; 13 novembre ; 4 décembre.

LES CONFÉRENCES DES EPCI

Les conférences des intercommunalités ont donné lieu à trois rencontres : les mercredis 6 mars à Saint-Jean-en-Royans ; 12 juin à Die ; 27 novembre à Lans-en-Vercors.

LES COMMISSIONS

Biodiversité : 22 janvier et 9 avril ; *Tourisme* : 17 janvier ; *Finances* : 1er février et 16 mars ; *Forêt* : 2 avril et 5 novembre ; *Agriculture et/ou Marque Valeurs Parc* : 11 juin, 17 septembre et 29 novembre ; *Éducation/Culture* : 23 janvier et 19 septembre ; *Information géographique* : 14 février ; *Personnel* : 27 juin.

LE COMITÉ CONSULTATIF DE LA RÉSERVE NATURELLE NATIONALE DES HAUTS-PLATEAUX DU VERCORS

Deux réunions : les 21 mars et 19 novembre 2019.

LE CONSEIL SCIENTIFIQUE

7 mars, 4 juin et 7 novembre 2019.

INSPIRATION VERCORS

Comité de pilotage : 21 juin et 6 décembre 2019. Comité technique : 30 janvier, 19 mars, 29 avril, 19 juin, 15 juillet, 13 septembre et 22 novembre 2019.

Le Parc du Vercors a également organisé les comités de sites Espaces Naturels Sensibles, les comités de pilotage Natura 2000...

L'ÉQUIPE (DÉPARTS & ARRIVÉES)

Anais Bavarot, chargée de missions Trame Verte et Bleue et Natura 2000, départ le 11 octobre • **Étienne Bessagnet**, écogarde saisonnier pour le secteur des Coulmes Royans-Isère, arrivé le 1er mai 2019 • **Bernard Fourgous**, garde de la Réserve naturelle des Hauts-Plateaux du Vercors, départ à la retraite fin d'année 2019 • **Alan Fraschini**, écogarde saisonnier pour le secteur des Quatre montagnes, arrivé le 1er mai 2019 • **Céline Michaux**, garde saisonnière auxiliaire de la Réserve nationale des Hauts-Plateaux du Vercors de mai à octobre 2019 • **Anne-Julie Parsy**, garde saisonnière auxiliaire de la Réserve nationale des Hauts-Plateaux du Vercors de mai à octobre puis renfort mission d'appui Natura 2000 de novembre à décembre 2019.

Les stagiaires

• **Jean Andrieux Argirakis** : stage Natura 2000 & Réserve des Hauts-Plateaux du Vercors, rapaces remarquables du Vercors – synthèses et suivis du 1er mars au 31 juillet 2019 • **Sophie Bomel** : plan de Gestion de la Tulipe Sauvage à Die & Observatoire 2.0 du 11 mars au 10 mai • **Florian d'Ingeo** : tourisme durable, marketing territorial, web marketing, démarche qualité auprès d'hébergeurs et prestataires d'activités, réseau d'ambassadeurs, communication du 20 mai au 30 août 2019 • **Jérémy Lelièvre** : déploiement du dispositif Rézo Pouce du 18 mars au 31 août 2019 • **Simon Maneval** : enjeux forestiers et biodiversité du territoire Vercors du 7 janvier au 1er février 2019 •

LES PRINCIPALES CONVENTIONS

--> Convention de coopération entre le Parc naturel régional du Vercors, le Syndicat Départemental d'Énergies de la Drôme (SDED) et le Syndicat des Énergies du Département de l'Isère (SEDI)

--> Candidature à l'animation des sites Natura 2000 du Vercors et renouvellement de la convention-cadre 2019 - 2021

--> Convention d'application pluriannuelle 2018-2019 de la convention de partenariat et de portage pour la mise en œuvre du programme LEADER

--> Renouvellement pour un an de la convention d'occupation du centre de vacances le Piroulet à l'Association ALAVV

--> Convention avec le syndicat des énergies du département de l'Isère (SEDI) relative à l'utilisation d'un logiciel de prospective énergétique

--> Conventions Inspiration Vercors pour la période 2020-2023

--> Service de Remplacement du Vercors : Avenant à la convention et attribution d'une subvention 2019

--> Convention 2019-2021 entre le Département de l'Isère et le Parc naturel régional du Vercors pour le Musée de la Préhistoire et le Mémorial de la Résistance

--> Convention avec l'Association Organisme de Sélection de l'Union Européenne des Races Alpines Réunies (OSUE RAR) pour la réalisation d'une étude pour une meilleure connaissance des aspects « viande » de la race Villard-de-Lans et la réalisation de supports de communication

--> Convention avec Glénat éditions pour une nouvelle édition et son exploitation de l'ouvrage *GTV à VTT, Les Grandes Traversées du Vercors*

--> Convention avec l'association de Vulgarisation et Initiatives en Éthologie (V.I.E.) pour le suivi des chiens de protection subadultes et des troupeaux associés dans le cadre du projet « le Patou ne fait pas tout », entre la Gervanne et les 4 Montagnes

--> Convention de partenariat avec l'association Concordia relative à la mise en œuvre d'un chantier international sur la commune de Vassieux-en-Vercors

--> Convention avec les Radios DWA, Royans-Vercors, Dragon et Saint-Féréol pour « CAP 2038, Collecte de la parole des habitants du territoire pour la révision de la charte du Parc » et ainsi qu'avec la Radio Quiz

--> Convention avec Radio Oxygène, pour la réalisation d'une série d'interviews et la production de campagnes de slogans. Convention avec Radio Royans, pour la réalisation d'une série de reportages sur la base d'interviews

--> Convention de partenariat avec la Fondation du patrimoine pour sauvegarder et mettre en valeur le patrimoine bâti, paysager ou naturel sur le territoire du Parc du Vercors

LA COMMUNICATION DU SYNDICAT MIXTE




Le Vercors, le magazine biannuel, les infolettres et les communiqués de presse

Le magazine Le Vercors (36 pages) est édité deux fois par an en mai et en octobre. En 2019, le fil conducteur du n°75 portait sur le pastoralisme, celui du n°76 sur le milieu karstique.

Par ailleurs, **l'infolettre** est envoyée à une liste de près de 2 500 abonnés au rythme d'environ une par mois. **Six à dix sujets portant sur l'actualité** du syndicat mixte du Parc du Vercors font l'objet d'articles dans chaque Infolettre.

Une **trentaine de communiqués de presse** a été envoyée à un réseau local de contacts de presse.



Le web, les réseaux sociaux et site Internet, en cours de développement

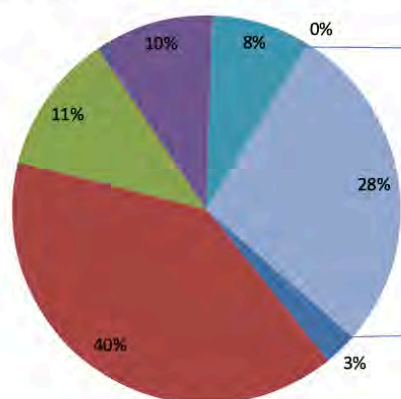
Plus de 240 articles ont été postés sur **Facebook**, **près de 5700 personnes** sont abonnées à la page et **suivent nos informations** via ce réseau social.

Les principaux développements techniques du futur site Internet sont réalisés. L'année 2020 sera essentiellement consacrée à la rédaction des contenus informatifs.

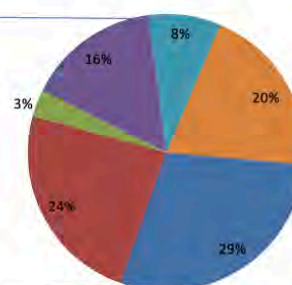
LE FINANCEMENT DU SYNDICAT MIXTE

Le fonctionnement du syndicat mixte du Parc naturel régional du Vercors est financé par les communes adhérentes au Parc, par les Communautés de communes du Diois, du Trièves, du Massif du Vercors, du Royans Vercors, du Val de Drôme, de Saint-Marcellin Vercors Isère Communauté, Valence Romans agglomération, Grenoble Alpes Métropole, par l'État, la Région Auvergne Rhône-Alpes, le Conseil départemental de la Drôme et le Conseil départemental de l'Isère.

Répartition des recettes compte administratif prévisionnel 2019




Répartition des recettes opérations compte administratif prévisionnel 2019



■ Etat et établissements publics ■ Région ■ Département 26
 ■ Département 38 ■ Collectivités du territoire ■ Europe
 ■ Opérations

LA RÉVISION DE LA CHARTE



« Cap 2038, les scolaires du Parc en action ! »

En partenariat avec l'Éducation nationale, nous avons proposé un projet appuyé sur le processus de révision de la charte du Parc.

Huit classes du territoire ont participé au projet à Rencrel, Saint-Martin-en-Vercors, Sainte-Croix, Die, le regroupement RPI de Menglon-Châtillon-en-Diois, Pont-en-Royans, deux classes de Villard-de-Lans. Chaque classe s'est impliquée sur une thématique de son choix (changement climatique, agriculture, paysage, mobilité, économie, forêt, Réserve naturelle, Gypaète barbu).

Chacune de ces classes a apporté une interprétation du sujet sur lequel elle a travaillé à travers une discipline artistique (danse, théâtre, bande dessinée, son, arts plastiques...). En présence des enfants, la restitution s'est déroulée le 5 juillet 2019.

Un court-métrage d'une vingtaine de minutes, *CAP 2038, les élèves du Parc en action !*, a été produit par le Parc du Vercors et réalisé par Axel Falguier pour garder trace de cette magnifique aventure pédagogique qui a occupé équipes enseignantes, élèves, intervenants en éducation à l'environnement, artistes et l'équipe du service Éducation, culture & participation citoyenne du Parc du Vercors tout au long de l'année 2018-19. Ce film a été diffusé à la Fête du Bleu, au Festival International du film de Montagne d'Autrans et au Festival Jeunes Bobines. Il est maintenant disponible sur le web : (www.parc-du-vercors.org/onglet/charte).

Visionner le film : <https://youtu.be/Jw6cdUfchXk>

Un magazine hors série

Un hors série de 12 pages est paru tout début mai 2019 à 8 000 exemplaires. Il permettait de refaire le point sur ce qu'est un Parc naturel régional, sur les enjeux de sa révision et l'impératif d'une concertation optimum. Il brosait également des portraits de territoire dans chacun des secteurs du massif.

Par ailleurs, au format pdf, une infolettre a été envoyée en janvier 2019 à une large mailing liste d'élus et socio-professionnels du territoire.



Une page consacrée dans le magazine

Depuis le n° 73 du magazine *Le Vercors*, la page 27 rubriquée CAP 38, est systématiquement consacrée à de l'information relative à la charte.

ÉVALUATION DE LA CHARTRE 2008-2018 ET DIAGNOSTIC ACTUALISE DU TERRITOIRE

Document de synthèse

Premier regard dans le rétroviseur

Au premier semestre 2019, **les bilans technique et financier depuis 2008 ont été finalisés** tandis que les acteurs locaux ont été sondés sur le bilan et sur l'atteinte des objectifs ainsi que sur les évolutions du territoire entre 2008 et 2018. Ces éléments ont nourri le document d'**Évaluation de la charte** ainsi que le **Diagnostic du territoire**. Ces documents, finalisés en juillet 2019, sont à votre disposition sur notre site Internet rubrique charte / S'informer au fur et à mesure.

En concertation, des ateliers, commission et comité avec les élus

Pour les élus et socio-professionnels, des entretiens individuels ont été réalisés en début d'année 2019. **Cinq ateliers thématiques** se sont déroulés en janvier (du 23 au 25) à Saint-Agnan-en-Vercors, Autrans-Méaudre en Vercors et Saint-Jean-en-Royans (environ 200 participants). Puis **cinq ateliers géographiques se sont tenus** en avril 2019 (du 3 au 5 avril) au Chaffal, Sassenage, col de Rousset, Rencurel et au Percy (environ 70 participants dont une grande majorité d'élus).


Un Comité technique spécial charte s'est réuni le 24 mai 2019 à Saint-Julien-en-Vercors et **un Comité de pilotage spécial charte** s'est réuni le 19 juin 2019 à Lans-en-Vercors. Ces rencontres ont permis de finaliser et de valider l'évaluation de la charte précédente et le diagnostic de territoire.

Des outils pour participer

Le court film d'animation produit fin 2018 pour expliquer au grand public les raisons d'une révision de charte et les inciter à participer a été diffusé en introduction de nombreuses réunions : <https://frama.link/ClipRevisionCharte>
Une application cartographique, VertacartO, la fabrique des paysages du Vercors a permis à 54 personnes de partager leurs coups de cœur et coups de gueule paysagers.

https://frama.link/ParcdVercors_VertacartO
Pour le grand public, deux **enquêtes en ligne** et deux **appels à contributions libres** ont été lancés au tout début 2019 puis en mai pour recueillir la façon dont les habitants perçoivent le Parc du Vercors et comment ils le souhaitent pour demain. La synthèse des contributions est disponible sur notre site Internet onglet Charte / S'informer au fur et à mesure/Les contributions des habitants / Lire les contributions.

<https://frama.link/SyntheseContributionsHabitants>





Causez de ce qui vous regarde !

Une série de micro-trottoirs autour de la révision de la Charte du Parc Naturel Régional du Vercors

En partenariat avec :



En concertation, des ateliers de prospection

L'ensemble des habitants, élus et socio-professionnels était convié à participer à des ateliers de prospection les **15 octobre** (à Pont-en-Royans) et **24 octobre** (au Percy) puis de nouveau toute la journée du **9 décembre** (à Au-trans-Méaudre en Vercors).

Des comptes rendus de ces rencontres ont été rédigés, ils sont disponibles sur simple demande.

Ils ont permis de réunir les propositions des participants pour la future charte.

Causez de ce qui vous regarde ! Cap 2038, les radios associatives du territoire collectent la parole des habitants !

Au cours de l'automne 2019, les 5 radios associatives du territoire ont parcouru marchés et autres lieux publics pour collecter la parole des habitants du territoire dans le cadre de la révision de la charte.


Dans le Trièves avec Radio Dragon, dans le Royans-Vercors avec la radio éponyme, dans les Quatre Montagnes avec Ouiz radio, en Gervanne avec Radio St Féréol ou encore dans le Diois avec Rdwa, chacune des radios a enquêté auprès des habitants et visiteurs pour connaître leur points de vue sur le Parc naturel régional et son avenir en matière de culture, d'éducation, d'agriculture ou encore d'aménagement de biodiversité ou de développement touristique. Ces paroles parfois critiques mais aussi parfois amicales et bienveillantes ont été collectées sous la forme de micro-trottoirs, donc sur le vif ; elles représentent une diversité de points de vues mais s'attachent toutes à une volonté de respect et de préservation du territoire.

Ces micro-trottoirs sont à écouter sur les antennes des radios mais aussi à réécouter sur leurs sites Internet respectifs... ou encore bientôt sur notre site Internet. Ils sont le résultat d'un travail collectif entre les radios associatives qui œuvrent pour une meilleure connaissance du territoire et des actions portées par les forces qui le font vivre.

Les élus et agents du Parc du Vercors sur plus d'une quarantaine d'événements

Tout au long de l'année 2019, les élus et les agents du Parc du Vercors se sont rendus sur des événements munis d'un stand spécial révision de la charte. Cela a ainsi permis d'échanger avec les habitants et visiteurs et de répondre à toutes leurs questions à l'occasion d'une balade pédagogique, une animation, une dégustation, une expo, une programmation artistique...





Vis ma vie de Bûcheron EN VERCORS

Vis ma vie de bûcheron, tout l'été !

Le Vercors au SIA 2019

Le Vercors était au Salon International de l'Agriculture du 23 février au 3 mars 2019 ! Un riche programme fut proposé aux visiteurs, notamment : la présentation sur le grand ring de **deux races du Vercors, la vache Villard-de-Lans et le Cheval du Vercors de Barraquand** qui pour la première fois concourait au Concours Général Agricole avec l'étalon Athos* ; une rencontre avec **Bernard Mure-Ravaud**, consacré meilleur fromager du monde et meilleur ouvrier de France en 2007; ainsi qu'avec Clémentine Rigaud, Miss France agricole 2019 ; des démonstrations de fabrication du Bleu du Vercors-Sassenage avec Daniel Vignon président du SIVER** ; la remise des **Prix du Concours Général Agricole des pratiques agro-écologiques prairies et parcours** pour lequel nous présentions les deux lauréats du concours local des Prairies Fleuries : Alexis Fanjas du GAEC des Écureuils (Villard-de-Lans) dans la catégorie « Prairies de fauche » et Alain Francoz du **GAEC des Rappilles (Engins) dans la catégorie « Prairies pâturées »**. Ce dernier a remporté la **deuxième place du Concours dans la catégorie Pâturage exclusif**.

* au **Trophée chevaux de territoire, épreuve montée et épreuve attelée**, il remporte le concours de l'épreuve attelée et est classé second du combiné des épreuves montée et attelée.

** Syndicat interprofessionnel du Bleu du Vercors-Sassenage

En 2019, le Parc naturel régional du Vercors a souhaité reconduire l'opération « Vis ma vie de bûcheron » inaugurée sur le massif l'an dernier.

Avec l'aide de Fibois, interprofession de la filière forêt-bois, nous avons proposé gratuitement au grand public des visites de vrais chantiers forestiers faisant ainsi découvrir la gestion et l'exploitation forestières par la voix de celles et ceux qui la pratiquent.

À raison d'une demi-journée par semaine **entre le 19 juillet et le 30 août** (7 demi-journées), **le vendredi matin, sur chaque secteur** du Parc, les personnes intéressées ont pu assister à une démonstration d'abattage dans une coupe forestière et écouter le bûcheron et le gestionnaire forestier expliquer les spécificités de leur métier, la vision qu'ils ont de la forêt et de sa gestion durable. Le cadre convivial que présente la forêt a permis à chacun d'échanger avec les professionnels dans un esprit constructif.

En tout, la manifestation a réuni 162 participants.





Le concours des prairies fleuries 2019 dans le Diois

Avec la communauté de communes du Diois, nous avons organisé le concours local des prairies fleuries 2019 sur les Hauts contreforts Diois du Parc du Vercors. Dans le Vercors, chaque printemps depuis 2010, un jury composé de botaniste, agronome, écologue, apiculteur et paysagiste, analyse, sur chaque parcelle, qualité et productivité fourragères et diversité des plantes. Les lauréats de ce concours local se rendront au Salon international de l'agriculture début 2020 et porteront les couleurs du Vercors au Concours Général Agricole.

Cette année, sept exploitations se sont portées volontaires et ont proposé douze parcelles au concours : à Lus-la-Croix-Haute : Patrick Beaume ; GAEC la Ferme de la Jarjatte (Philippe Civel). À Glandage : GAEC des Ours (Jonathan Granon et Philippe Faure) ; Line Granon ; Mayeul Géry. À Boulc : Florent Pelissier ; Jean-Pierre et Guilhem Lamontellerie.

La remise des prix du Concours local des Prairies Fleuries s'est tenue le 1^{er} octobre à Boulc, voici les gagnants :

Dans la catégorie prairie de fauche :

1^{er} prix : Patrick Beaume de Lus-la-Croix-Haute

2^{ème} prix : Jean-Pierre et Guilhem Lamontellerie de Boulc

3^{ème} prix : Florent Pelissier de Boulc

Dans la catégorie prairie pâturée :

1^{er} prix : Mayeul Géry de Glandage

2^{ème} prix : Line Granon de Glandage

3^{ème} prix : GAEC des Ours (Jonathan Granon et Philippe Faure) de Glandage

Les prairies naturelles dans les exploitations de la Zone AOP Bleu du Vercors-Sassenage

Au printemps 2018, en lien avec le SIVER, nous avons piloté **une étude chez les éleveurs engagés dans l'AOP conduite par un petit groupe d'étudiants en fin de d'études d'ingénieur agronome**. Cette étude a mis en évidence la part importante des surfaces en prairies naturelles, et le besoin des éleveurs de mieux les appréhender. Lors du concours des prairies fleuries organisé la même année avec le SIVER à l'occasion des 20 ans de l'AOP, les éleveurs ont trouvé intéressantes les expertises agronomiques et botaniques des membres du jury de la Chambre d'Agriculture de la Drôme et de l'IRSTEA.

La Fête du Bleu 2019

La 19^{ème} édition de la Fête du Bleu du Vercors-Sassenage, « l'agriculture d'aujourd'hui à demain » a traversé les frontières entre les départements de la Drôme et de l'Isère.


En effet, **trois villages se sont unis pour coorganiser la Fête** autour du slogan « Dans le Bleu quelle énergie » : **Rencurel** (24 et 26 juillet), **Saint-Julien-en-Vercors** (25 juillet) et **Saint-Martin-en-Vercors** le week-end des samedi 27 et dimanche 28 juillet. Journaliste et présentateur de radio, Denis Cheissoux, spécialisé dans les questions d'environnement, était le parrain de cette édition.

La Fête du Bleu, c'est bien sûr une grande fête agricole avec le concours des races bovines ; la présentation des races patrimoniales et le marché du terroir qui a accueilli plus de 30 producteurs fermiers.

En matière de savoir-faire agricoles et artisanaux, de nombreuses démonstrations durant ces deux jours de fête : fabrication du Bleu du Vercors-Sassenage, distillation de lavande, ainsi que des présentations des techniques de travail des artisans-créateurs du Vercors. Des associations ont présenté leurs actions : Le groupe Patrimoine du Vercors ; les Graines d'Éleveurs ; l'association des éleveurs du Vercors ; la Ligue de Protection des Oiseaux de la Drôme (LPO26) et la Fédération de la Chasse Drômoise, l'ADIL Information Énergie... Ainsi que les sociétés des Centrales Villageoises du Vercors.

De nombreuses animations, dégustations et démonstrations culinaires... et un grand concert pour le samedi soir.

La prochaine Fête du Bleu est prévue pour les 25 et 26 juillet 2020 à Autrans-Méaudre en Vercors



Marque Valeurs Parc naturel régional : les 31 premiers marqués dans le Vercors

A l'initiative des Parcs naturels régionaux de France, la marque Valeurs Parc naturel régional a pour but d'offrir aux entreprises situées dans un Parc naturel régional de valoriser leur engagement dans des démarches collectives et solidaires, garantes d'effets structurants en faveur du développement durable. Au cours de l'année 2019, les bénéficiaires de l'historique Marque Produit du Parc naturel régional ainsi que les nouveaux demandeurs ont été audités (viande bovine, ovine, caprine, fromages et produits laitiers fermiers, truites et salmonidés, plantes à parfum aromatiques et médicinales). **Inauguré officiellement le 27 juillet 2019** à l'occasion de la Fête du Bleu, le déploiement de la marque Valeurs Parc naturel régional compte **aujourd'hui 31 bénéficiaires** dans le Vercors, tous répertoriés sur le site de la fédération : www.parc-naturels-regionaux.fr/consommer-parc



Plan Pastoral Territorial (PPT) des Hauts plateaux

Il s'agit d'une **procédure régionale qui permet de mobiliser des crédits d'investissement pour l'activité pastorale** (équipements, réouverture, communication...). Nous portons un PPT sur la Réserve naturelle nationale des Hauts-Plateaux du Vercors pour 5 ans dont **la convention a été signée au cours de l'année 2019**.

Ce PPT des Hauts-Plateaux du Vercors a validé des actions financées par la Région Auvergne Rhône-Alpes et l'Europe dont nous sommes maître d'ouvrage : **la réalisation de diagnostics éco-pastoraux sur plusieurs alpages et la poursuite du suivi des 4 alpages sentinelles**.



La caractérisation de la viande villarde

À notre demande, l'OS RAR a défini un programme pluriannuel pour la race Villard-de-Lans intitulé « *Ancrer la Villarde dans le patrimoine du Vercors et la développer à travers ses produits* ». **En 2019, une étude sur la valorisation bouchère de la race a été mise en place**, une race produisant des animaux hétérogènes en petites quantités. Il est apparu comme une nécessité de caractériser cette viande : au printemps, **une enquête sur les différentes pratiques d'élevages a été menée auprès d'éleveurs laitiers et d'éleveurs allaitants du Vercors**, puis à l'automne, **la phase de caractérisation de la viande proprement dite a commencé** via un protocole de dégustation (réunissant éleveurs, bouchers, cuisiniers/restaurateurs et élus pendant deux jours) en vue de formuler un vocabulaire commun permettant sa description et de caractériser les qualités organoleptiques de la viande en la comparant à d'autres races à viande. En employant la même terminologie auprès des consommateurs et des professionnels, les éleveurs pourront valoriser leur viande, tendre ainsi vers une meilleure rentabilité économique et reconnaissance de leur métier.



La Fête de la Transhumance

La traditionnelle Fête de la Transhumance est une belle occasion pour découvrir la ville de Die et le sud du Vercors. **Les 22 et 23 juin 2019, c'est autour de la thématique de l'eau en alpage** que s'est animé l'évènement à travers des films, expositions, rencontres, spectacles, et bien sûr avec la fameuse traversée du troupeau dans la ville. Nous sommes intervenus lors de **deux promenades « Past'eau »**, **randonnées commentées** par nos soins avec l'ADEM, service pastoral de la Drôme : le vendredi 21 juin à Darbounouse sur le thème *Alpages Sentinelles et aléas climatiques* et le dimanche 23 juin au col de Rousset sur le thème *L'abreuvement des troupeaux au défi de la géologie*. Par ailleurs, nous avons rencontré le grand public sur notre stand le samedi à Die et le dimanche au col de Rousset pour échanger notamment sur la révision de la charte du Parc.




Alpages sentinelles

Il s'agit d'un **réseau à l'échelle des Alpes, soit 31 alpages** répartis sur 7 territoires dont **4 alpages sur le Vercors** (4 exploitations investies dans le programme). Ce réseau cherche à **analyser, comprendre et anticiper les effets du changement climatique sur les territoires pastoraux**.

En 2019, nous avons poursuivi le suivi des 4 alpages avec l'appui des partenaires (les services pastoraux de la Drôme et de l'Isère), et avons contribué et participé au réseau.

Plus d'infos : dans *Le Vercors* #75 mai 2019, pages 14-16.



L'Observatoire Grande Faune et Habitats

Afin de mesurer l'équilibre sylvo-cynégétique (lequel, s'il est respecté, permet à la forêt de se régénérer naturellement), un observatoire a été créé en 2014 sur le secteur des Quatre Montagnes avec l'aide de l'ONCFS.

Porté par la Communauté de communes du Massif du Vercors, l'**OGFH (Observatoire de la Grande Faune et des Habitats)** a vocation à **réunir les acteurs des mondes de la forêt et de la chasse autour des indicateurs de changement écologique (ICE)** qui permettent de **caractériser, sur le temps moyen, l'état d'équilibre entre les populations d'ongulés et la forêt**. Le Parc du Vercors assure l'**animation technique du dispositif** qui consiste à récolter, interpréter puis restituer les données à l'occasion du comité de pilotage annuel. L'objectif d'un tel dispositif est de **permettre aux parties prenantes de partager un constat** - issu de protocoles validés scientifiquement - avant de s'orienter **vers des mesures opérationnelles tendant au rétablissement de la capacité de régénération de la forêt**.

Clairette de Die et biodiversité

Suite à la validation du projet en comité de pilotage Natura 2000 à l'automne 2018, **nous accompagnons un projet initié par les viticulteurs de Gervanne : installer des nichoirs à chauves-souris et mésanges et planter des haies dans l'optique de favoriser la biodiversité au sein des vignobles de l'AOC Clairette de Die.**

S'appuyant sur l'histoire des vignobles et des pratiques humaines puisque traditionnellement, haies et arbres isolés taillés en têtard étaient monnaie courante jusqu'au milieu du XX^e siècle (remembrement agraire), la Fondation du patrimoine soutient financièrement le projet aux côtés du Leader Vallée de la Drôme, et de nos fonds propres. Ainsi, **huit viticulteurs participent à l'expérimentation sur 40 ha de leurs vignes** : plantation de haies constituées d'essences locales, d'arbres isolés (mûriers et noyers) et installation de 800 nichoirs à oiseaux et chiroptères réalisés en auto-construction.

Quatre des huit exploitations feront l'objet d'un diagnostic de la biodiversité présente, et les nichoirs installés seront suivis sur 3 ans pour connaître leur taux d'occupation. En parallèle, des suivis de deux parasites de la vigne seront également réalisés (flavescence dorée et cicadelle verte) sur la même période afin d'évaluer l'efficacité des auxiliaires de culture pour aider les viticulteurs dans la lutte contre ces deux maladies de la vigne. Cette expérience servira à la concrétisation d'un projet de plus grande ampleur porté dans le cadre de Biovallée notamment par les Communautés de communes du Val de Drôme et du Diois.

Élaboration du Plan Sylvicole de Territoire et animation du dispositif Sylv'acctes

Sylv'acctes est une interface associative - reconnue d'intérêt général - permettant de **faire le lien entre des forestiers et des financeurs publics ou privés.** L'objectif du dispositif est de **financer des travaux sylvicoles** — à hauteur de 40 % pour la forêt publique et de 70 % pour la forêt privée — s'inscrivant dans le cadre d'un PST (Projet Sylvicole de Territoire) local, défini par un territoire porteur et validé par les instances de l'association Sylv'acctes. La nature des travaux financés, qui doivent s'inscrire **dans le cadre d'une gestion durable** - laquelle implique un document de gestion et une certification - répondent aux grands enjeux qui ont été définis localement en concertation, par les acteurs du monde de la forêt. Ainsi, pour le Vercors, il s'agit des thèmes suivants : **irrégularisation et maintien de la structure irrégulière en hêtraie-sapinière, renouvellement de l'épicéa aux étages du montagnard moyen et supérieur, amélioration des peuplements de hêtre.** C'est sur cette base qu'est en train d'être rédigé le PST qui devra être validé en 2020 par l'association de manière à rendre le dispositif opérationnel. 2019 a vu l'engagement du Parc du Vercors dans le dispositif.



Le PAT Royans Vercors opérationnel et reconnu au niveau national



La Communauté de communes du Royans-Vercors est lauréate des Victoires des Cantines Rebelles 2019 organisée par Un plus bio à Paris lors de la Journée nationale des cantines rebelles tout début novembre. La Communauté de communes portait initialement un projet alimentaire en direction des seniors et des jeunes via son pôle social. Elle est allée plus loin en créant et rédigeant un Projet Alimentaire territorial (PAT) à la croisée de toutes ses politiques publiques avec l'aide de l'équipe du Parc du Vercors. Sur le volet agricole en 2019, **en partenariat avec la Chambre d'agriculture de la Drôme, le Parc a participé à la réalisation de l'étude de capacité nourricière du territoire du Royans-Vercors** (évaluer les besoins et les productions).

Sur le volet éducatif, nous avons coordonné **la Semaine des alternatives aux pesticides en mars** puis la semaine du Goût au mois d'octobre (rencontres et ateliers de découverte des productions locales pour les élèves du Royans). En parallèle, des jeunes du Royans Vercors sont accompagnés à la création d'un escape Game sur l'alimentation.

Plus d'infos : dans *Le Vercors* #75 mai 2019, page 21 et sur ce qu'est un PAT page 25 du même magazine.





La Nuit de la chouette

Pour la 13^e nuit de la chouette, le 2 mars, nous avons proposé au public, en lien avec l'Auberge de Roybon, de partir à la découverte des rapaces nocturnes du Vercors au départ du site nordique d'Herbouilly ou directement depuis l'Auberge !



La 14^e Semaine pour les alternatives aux pesticides

Du 20 au 30 mars a eu lieu la 14^{ème} édition de la Semaine pour les alternatives aux pesticides dans toute la France. La Communauté de communes du Royans-Vercors, accompagnée par le Parc du Vercors, pilote un Projet Alimentaire de Territoire (PAT). C'est dans ce cadre que cette année s'est tenue la Semaine pour les alternatives aux pesticides en Royans-Vercors — et même au-delà grâce à la participation de nombreux acteurs de l'éducation, du social ou du monde agricole et apicole.

Ce fut l'occasion d'inviter consommateurs et producteurs à se rassembler autour de **projections, ateliers et discussions** sur le thème de l'alimentation, sur celui des alternatives qui existent pour consommer et produire durablement et pour fêter le retour du printemps.



Pédaldouce à Saint-Martin-en-Vercors

Nous avons participé au festival des mobilités douces, Pédal'Douce, qui s'est tenu sur le territoire du Royans-Vercors le 21 septembre. Au programme rencontres, ateliers, échanges mais aussi des spectacles pour tous les goûts... et tous les âges. Nous en avons profité pour échanger sur le projet de territoire du Vercors à construire dans le cadre de la révision de la charte ainsi que sur les mobilités douces avec un stand aux couleurs de Rezo Pouce, en partenariat avec Dromolib.

Plus d'infos : <https://www.facebook.com/PedalDouce/>
<https://www.rezopouce.fr> - <https://dromolib.fr>



Chemin faisant, l'itinérance à Combe Laval

En partenariat avec les Parcs naturels régionaux du Massif des Bauges et des Baronnies Provençales, nous avons conçu un projet lié à l'itinérance intitulé «Chemin faisant», soutenu par la DRAC Auvergne-Rhône-Alpes. Ce projet a donné lieu à **une résidence artistique et de recherche avec l'artiste Dimitri Vazemsky et la géographe Chiara Kirschner**. C'est l'Espace Naturel Sensible de Combe Laval, situé sur les communes de Bouvante, Saint-Jean-en-Royans et Saint-Laurent-en-Royans, qui fut **le terrain de leurs investigations, expérimentations et créations**.

Du 12 au 16 mai et du 25 au 29 mai 2019, ils ont proposé **des balades et des ateliers** aux usagers (enfants, randonneurs, amateurs d'histoire...) associant ainsi les habitants à la question des cheminements. Écrivain, éditeur, photographe, Dimitri Vazemsky explore les interactions entre nature et culture (installations et performances) et Chiara Kirschner est chercheuse associée en géographie au Laboratoire PACTE, spécialiste de l'itinérance, observe et interroge les usagers. Les ateliers d'écriture cheminant en plein air, les lettres ont formé des mots, photographiés ou non, aussitôt disparus le chemin repris. Ainsi, une géographie subjective s'est élaborée construisant un autre rapport au territoire que celui des cartes ou des guides. *Dire le traversé, une itinérance lettrée et imagée...* c'est le titre qu'ils ont donné à cette démarche qui fut **restituée le 16 octobre à Saint-Jean-en-Royans, en collaboration avec le Centre social La Paz**, à travers une étude et les traces photographiques de ces moments partagés. Une édition est en cours de conception.



Projet scolaire 2019-2020, le Parc du Vercors à ma porte !

Pour l'année scolaire 2019-2020, **neuf classes de villes-ports s'engagent dans l'aventure d'un projet avec nous ! De Crest, de Romans et de Saint-Marcellin**, des élèves et enseignants de CM1, CM2 et 6^{ème} sont accompagnés par l'équipe du service Éducation, culture & participation citoyenne et des partenaires (éducateurs à l'environnement et artistes) pour **découvrir le Parc naturel régional du Vercors, comprendre ses enjeux, son fonctionnement et se l'approprier**.

La progression pédagogique se déroulera en trois temps : la découverte du Parc naturel régional et des actions menées. Puis, chaque classe proposera un projet pour agir concrètement - en partenariat avec sa commune - pour approfondir une thématique de leur choix, selon les cas l'agriculture, la cohabitation avec les grands prédateurs, la nature en ville, et l'interaction entre les hommes et la biodiversité, le tourisme, les bienfaits de la nature... Enfin, chaque classe choisira une discipline artistique - photo, illustration, sérigraphie, performance, street art - lui permettant de partager ses découvertes et apprentissages.

En décembre 2019, c'est le moment où enseignants, intervenants et équipes du Parc du Vercors se rencontrent pour préciser les parcours pédagogiques de chacune des classes. À suivre en 2020...


LE JOUR de la NUIT

Le Jour de la nuit à Laval d'Aix

Onze années déjà que le Jour de la Nuit existe et que le Parc du Vercors propose de fêter la nuit noire et d'observer un ciel étoilé en partenariat avec les communes de son territoire.

Cette année, c'est **la commune de Laval d'Aix qui nous a accueillie le 12 octobre**. Les apports de Dominique Yalopoulos, maire de Laval d'Aix sur la nécessaire réduction de la consommation d'énergie dans la commune, puis de notre part sur **le projet de Réserve Internationale de Ciel étoilé** montrent que nous avons tout à gagner à nous réapproprier la nuit noire : économies financières, économies d'énergie, préservation du vivant ou encore mise en valeur d'un ciel de qualité... arguments qui ont été confortés avec une belle balade réalisée sous la pleine lune.

L'éclairage public était éteint tout le week-end pour l'occasion et une vingtaine d'habitants du village et des villages alentours s'est réunie dans une ambiance très conviviale. L'atelier d'écriture a révélé que, pour les participants, la nuit continue à faire un peu peur et reste source de mystères.



Formation du Plan d'actions Vercors : loup & territoire

Dans le cadre de la mise en œuvre du plan d'actions concerté, une large place est consacrée à la sensibilisation et la formation de tous les publics pour une meilleure connaissance et le développement des compétences utiles liées à la présence du loup dans le Vercors. Aussi, **le 30 novembre 2019, une journée d'atelier-formation a été proposée aux accompagnateurs en montagne et aux éducateurs à l'environnement**. Connaître le *Plan d'actions Vercors : loup et territoire*, l'écologie de l'espèce mais aussi comprendre les interactions entre pastoralisme et randonnée étaient au programme. Le travail de suivi des chiens de protection réalisé par l'éthologue Camille Fraissard a également été présenté.

Cette journée sera complétée en 2020 et 2021 par un cycle d'autres ateliers-formation à destination des socio-professionnels mais aussi par un programme de rencontres pour les habitants dans chaque secteur du Parc du Vercors.

Télécharger le Plan d'actions Vercors :

<https://frama.link/PlanActionsLoupVercors>

L'outil mobile « Parc à roulettes »

Nous avons organisé en 2019 une consultation afin de retenir un candidat pour **la conception et le suivi de la réalisation d'un outil mobile de rencontre avec les habitants**, un outil mobile innovant de proximité, d'informations, de concertation, d'appropriation citoyenne.

Ce « Parc à roulettes » permettra une implantation simple dans tous les espaces (cours d'école, places de village, lors des marchés, événementiels...) et favorisera la visibilité « hors les murs » de nos actions.





L'éducation à la montagne au Festival international du film de montagne d'Autrans

La montagne alpine est riche d'une culture et de patrimoines naturels particuliers que défendent de nombreux professionnels en Vercors comme ailleurs dans les Alpes. **L'éducation à la montagne met l'accent sur les relations d'interdépendances entre les régions de montagne et la société ; elle vise le développement d'une culture de la montagne et d'une identité montagnarde partagée.** Afin d'échanger sur ces questions, en partenariat avec le réseau d'éducation à la montagne Alpine Educ'Alpes, les accompagnateurs en montagne du SNAM-Vercors et les gardiens de refuge, nous avons proposé **le 5 décembre un temps d'échanges sur le thème *L'éducation à la montagne, l'éducation en montagne*** qui a réuni environ 170 personnes. Ce fut l'occasion de voir le film *CAP 2038, les élèves du Parc en action !*, court-métrage produit pour garder trace d'une magnifique aventure pédagogique qui a occupé équipes enseignantes, élèves, intervenants en éducation à l'environnement, artistes et l'équipe du service Éducation et Culture du Parc du Vercors tout au long de l'année 2018-19.

Écouter la soirée grâce à Ouiz : <https://urlz.fr/bwfe>



Les élèves du Parc en action au Festival Jeunes Bobines

En mettant l'enfant acteur à l'honneur dans cette édition, le Festival Jeunes Bobines de Lans-en-Vercors nous a proposé une place de choix, le 28 décembre, pour **présenter le film *CAP 2038, les élèves du Parc en action !*** (plus d'infos page 8). Ce fut l'occasion de rencontrer le réalisateur du film, Axel Falguier et l'une de nos chargées de mission qui ont présenté le travail réalisé avec les élèves de huit écoles du territoire au cours de l'année scolaire 2018-2019 ! Par ailleurs, **une pause gourmande aux saveurs du Vercors** a été proposée dans la yourte du 26 au 30 décembre pour découvrir les produits locaux en présence d'agriculteurs et de Graines d'Éleveurs (avec animations).



Une exposition pour les Villes-portes

Pour répondre à une demande forte de sensibilisation des habitants des 5 villes-portes, nous avons réalisé **une exposition itinérante présentant nos grands champs d'interventions.** L'exposition est mise à disposition de Grenoble, Saint Marcellin, Vinay, Romans sur Isère et Crest.

Une invitation à porter notre regard sur les thématiques abordées depuis 50 ans : **l'agriculture, la biodiversité, les espaces protégés, les paysages, la biodiversité, le tourisme, et l'histoire.** Une cartographie générale met en valeur les principaux espaces géographiques du territoire (forêts, rivières, zones urbaines, routes, itinéraires de randonnée, stations touristiques...) et les cinq villes-portes. Une frise historique retrace nos grandes opérations réalisées depuis 50 ans.



AMI Appel à manifestation d'intérêt culturel, le projet Traverse

En 2019, nous avons lancé un **Appel à Manifestation d'Intérêt (AMI) aux acteurs culturels du spectacle vivant** désirant concevoir et s'impliquer dans la « fête » **d'anniversaire des 50 ans de notre Parc naturel régional**. Le fil conducteur de cet appel proposait de s'interroger, jouer avec, révéler (...) les liens, les proximités, les effets de relais entre les personnes et entre les lieux dans la dimension spatiale du Vercors, de sa géographie, et de ses caractéristiques (une rivière, une falaise, une cabane, une forêt, un alpage, une remontée mécanique, un village, une ambiance, une route, un sentier, une antenne relais, un bâtiment abandonné...).

C'est le projet « Traverse », la caravane des 50 trésors du Vercors porté par trois artistes de la Compagnie Dans tes rêves qui a été choisi. Magda, photographe des grands espaces intérieurs et extérieurs, Stéphanie James, conteuse et cueilleuse d'histoires à tricoter les temps et les espaces, Deborah Benveniste, professionnelle de l'arpentage, activatrice d'intimité en espaces publics et collectionneuse d'ombres et de lumières se proposent d'arpenter le territoire par tous moyens de mobilité douce (TER, car, autostop, marche...) en quête de 50 trésors du Vercors (un site, une personne, une histoire, un objet, une situation...) qu'elles récolteront auprès d'habitants et de visiteurs et qu'elles révéleront grâce au croisement du conte, de la photographie et de l'art en espace public. Ce projet de caravane des 50 trésors du Vercors est actuellement en cours de construction. À suivre...



Territoire à énergie positive Parc naturel régional du Vercors



La délibération Territoire à Énergie Positive (TEPos)

La stratégie et le programme d'actions TEPoS ont été votés en notre comité syndical le 9 février à Villard-de-Lans. Élaborés en concertation, ils donnent les grandes directions que devrait prendre le Vercors pour devenir un territoire à énergie positive et les actions prioritaires à mettre en place dans les 5 ans. Dans cette dynamique, nous avons organisé des journées pour pousser plus loin la réflexion, notamment sur le solaire et sur l'énergie-climat et l'agriculture.

Une journée sur le solaire en montagne

Les Rencontres territoriales ENERB'Alpes Une montagne de solaire ! se sont tenues le 5 juin 2019 après-midi à Saint-Jean-en-Royans. Co-organisateur de cette rencontre avec CIPRA, nous avons identifié **le solaire comme le deuxième potentiel d'énergie renouvelable dans le cadre de notre projet de territoire à énergie positive.** Cette demi-journée a permis de préciser les pistes de mobilisation de ce potentiel (thermique ou photovoltaïque), avec la participation des centrales villageoises, de Auvergne Rhône-Alpes Energie Environnement (AURA-EE), de l'Institut national de l'énergie solaire (INES), Cythelia energy.

Agriculture et transition énergétique

Le 17 avril 2019, avec les chambres d'agriculture de l'Isère et de la Drôme et l'Association pour une GEstion Durable de l'Énergie en Isère (AGEDEN), nous avons proposé aux agriculteurs du Vercors **une journée d'échanges sur la transition énergétique.** Nous souhaitons **apporter des éléments de réponse** à leurs questions et **imaginer avec eux quelle pourrait être la place de l'agriculture dans ce projet de transition énergétique.** Il en ressort que le solaire photovoltaïque en toiture de bâtiments agricoles est une question importante sur laquelle les agriculteurs ont besoin d'accompagnement. La méthanisation reste très difficilement rentable économiquement et complexe à mettre en œuvre pour les petites exploitations de montagne. D'intéressantes économies d'énergie sont possibles dans les salles de traite à l'aide d'échangeurs de chaleur ou de panneaux solaires thermiques, surtout si l'exploitation possède un atelier de transformation.





Faciliter l'autostop avec Rezo Pouce

À l'occasion de la mise en place de la signalétique de l'auto-stop organisé sur les Communautés de communes du Massif du Vercors et du Royans-Vercors, des « ambassadeurs » ont fait du stop sur les Quatre-Montagnes les 14, 15 et 16 mai et sur le Royans Vercors les 11, 12 et 13 juin (le temps d'attente moyen a été d'environ 3 min.). Afin de préparer ces temps et mobiliser les ambassadeurs potentiels, nous avons organisé deux apéros pouce à l'Agopop à Villard-de-Lans le 29 avril et au Centre social La Paz le 28 mai à Saint-Jean-en-Royans.

Dans le cadre du projet de Territoire à énergie positive pour la croissance verte (TEPCV) soutenu par le ministère de la transition écologique et solidaire, avec Grenoble Alpes Métropole, nous avons inauguré, le 16 septembre, les bornes de covoiturage installées sur les axes qui relient la Métropole au plateau du Vercors. Au total, 15 bornes de covoiturage : 5 arrêts par panneaux lumineux ont été installés sur le plateau du Vercors nord par la société ECOV à Villard-de-Lans, Lans-en-Vercors, Engins et Saint-Nizier-du-Moucherotte. Ces panneaux sont intégrés au réseau des arrêts d'autostop (panneaux bleus) de Rezo Pouce. La Métropole a implanté 4 panneaux lumineux à Sassenage, Seyssinet-Pariset, Seyssins, et Grenoble pour les relations avec le Vercors, et 6 autres panneaux dans le sud du territoire métropolitain. Toujours dans cette dynamique, nous avons organisé avec Vert&Co un « apérocoaching mobilité » le 20 juin à Les Comptoirs à Lans-en-Vercors. L'idée était de créer un temps d'échanges sur nos habitudes en matière de mobilité, pour partager nos tracas quotidiens en matière de déplacements, calculer combien cela nous coûte en €, mais aussi en carbone, et trouver des types de mobilités alternatives à la voiture individuelle.



Atelier hors les murs - Revitalisation des centres-bourgs

Avec Agrocampus Ouest, l'École d'Urbanisme de Paris, nous avons répondu conjointement et sommes lauréats de l'appel à candidature « Ateliers hors les murs » lancé par la Fédération des Parcs naturels régionaux en partenariat avec les ministères de la Culture, de la Transition Écologique et Solidaire, et de la Cohésion des Territoires (DGALN et CGET) sur le thème de la revitalisation des centres-bourgs. Il s'agissait pour ces urbanistes et paysagistes en formation de croiser leurs disciplines sur un terrain d'étude questionnant la revitalisation du centre-bourg. À titre d'exemple, les étudiants ont planché sur la remise en valeur du centre historique, sur la création d'une boucle piétonne et sur l'accès aux rives de la Lyonne.

L'accueil qui leur a été réservé et les moyens mis à leur disposition par la Ville de Saint-Jean-en-Royans, la Communauté de communes du Royans-Vercors et le Parc du Vercors ont permis à ces professionnels en devenir, de tester des modes d'enquêtes et de diagnostic, d'échanger et de rencontrer élus, professionnels et habitants pendant une dizaine de jours in situ.

Le résultat de cette étude est particulièrement qualitatif.

Étude consultable : <https://frama.link/4Qb06kb9>



Le projet SAMBA pour inciter à bouger autrement

En voiture Simone ! ... et si Simone laissait sa voiture au garage ? **Changer les comportements pour décarboner la mobilité et réduire ses impacts sanitaires, c'est le défi que se proposent de relever les partenaires du projet Interreg Espace Alpin SaMBA** (Sustainable Mobility Behaviours in the Alpine Region). Incitations, gratifications, nudges, marketing et communication... c'est en s'appuyant sur les principaux leviers du changement de comportement que nous souhaitons concevoir, expérimenter et évaluer méthodes et outils.

Le 11 mars après-midi et la matinée du 12 mars au Centre de l'Escandille à Autrans-Méaudre-en-Vercors, **avec le Département de l'Isère, nous avons proposé des temps échanges sur toutes les mobilités** (pendulaires, de loisir, touristiques...) sous l'angle des comportements aux collectivités, autorités organisatrices de mobilité, territoires touristiques, stations alpines, associations... L'idée était de prendre de la hauteur pour mieux comprendre et construire avec l'aide de chercheurs spécialistes en sciences humaines et sociales. .

Avec le Vercors Music Festival (du 4 au 7 juillet), nous **encourageons les festivaliers à se déplacer en covoiturage** (avec Mov'Ici) **ou en autostop** (avec Rezo Pouce). Les personnes venues en covoiturage / stop ont été récompensées par **un stationnement privilégié, une boisson offerte et une écocup pour chaque passager d'un véhicule plein !** Selon les soirs, 3 à 5% des véhicules étaient en covoiturage, un bon début à renouveler les années suivantes. Agriculture, alimentation, mobilité, nous accompagnons les événementiels du territoire. Qu'en sera-t-il demain ? Les visiteurs étaient sollicités sur notre stand pendant toute la durée du festival pour apporter leurs idées pour le Parc de demain.

Plus d'infos : www.alpine-space.eu/projects/samba

Environnement nocturne et Réserve Internationale de Ciel Étoilé (RICE)

En 2019, nous avons signé une convention avec les deux syndicats départementaux d'énergie de la Drôme et de l'Isère sur la transition énergétique. Cette convention comprend notamment **une collaboration pour un éclairage public plus respectueux de l'environnement nocturne.** Les 3 partenaires se sont mis d'accord sur des préconisations pour la rénovation de l'éclairage dans les communes du Parc du Vercors. **Cette action contribuera à l'obtention du label Réserve Internationale de Ciel Étoilé (RICE).** Avec le Syndicat de la Drôme, nous avons déjà entamé une tournée des communes pour présenter le projet et la compétence éclairage public du Syndicat à laquelle les communes peuvent faire le choix d'adhérer.

Avec la mission Biovallée Énergie, la Communauté de communes du Crestois Pays de Saillans, nous avons proposé le **vendredi 11 octobre un après-midi consacré à la maîtrise de l'éclairage public et à la préservation de l'environnement nocturne à Beaufort-sur-Gervanne.** Ce temps de témoignages et d'échanges, qui a réuni une trentaine de personnes, a permis d'aborder les enjeux de préservation de la biodiversité nocturne et de trames noires avec un expert du Muséum National d'Histoire Naturelle, la Région Auvergne Rhône-Alpes et la Ligue pour la Protection des Oiseaux Drôme.

Nous avons présenté le projet de Réserve Internationale de Ciel Étoilé avec les associations parties prenantes de sa valorisation, Astrièves et Marignac à ciel ouvert. Biovallée Énergie et le Syndicat d'Énergie de la Drôme ont approfondi les techniques de bonne gestion et de maîtrise de l'éclairage public illustrées par des témoignage d'élus de Saillans et d'Aouste-sur-Sye. Les enjeux de sécurité n'ont pas été oubliés avec une contribution de la Gendarmerie Nationale.

Le 12 octobre, en collaboration avec la commune de Laval d'Aix, nous avons animé **le Jour de la Nuit** avec au menu : un atelier d'écriture, une présentation du projet de RICE et une balade nocturne avec un garde de la Réserve naturelle nationale des Hauts-Plateaux du Vercors.



LOS_DAMA! un programme européen pour préserver les paysages périurbains

Dans un contexte de pression urbaine sur les terrains de montagne, où les villes s'étendent et les surfaces agricoles se réduisent, la préservation des paysages répond à une demande sociale, et s'inscrit dans les préoccupations des politiques publiques liées à l'agriculture, la forêt, la biodiversité et les loisirs.

Le projet LOS_DAMA!* vise à proposer des solutions nouvelles pour gérer, développer et valoriser de manière durable les paysages et espaces ouverts dans les métropoles alpines (les parcs publics, les trames vertes et bleues, tous les espaces naturels du piémont des massifs notamment...).

Les connexions entre la métropole et les zones rurales ou périurbaines sont nombreuses en lien avec les usages des habitants de la vallée, des piémonts et des massifs : produits de l'agriculture, les lieux de travail et de résidence, pôles commerciaux, loisirs, activités sportives de plein air... Ainsi, **l'Université Grenoble-Alpes et Grenoble Alpes Métropole associent les intercommunalités voisines, les Parcs naturels régionaux de Chartreuse et du Vercors, ainsi que le massif de Belledonne pour rechercher des solutions valorisant le paysage dans la planification urbaine de la métropole et pour partager des connaissances sur ces questions.** Le Parc du Vercors est intervenu à plusieurs reprises en février à l'occasion de la rencontre des partenaires. Les questionnements de ce projet sont utiles aux réflexions menées dans le cadre de la révision de la charte du Parc !

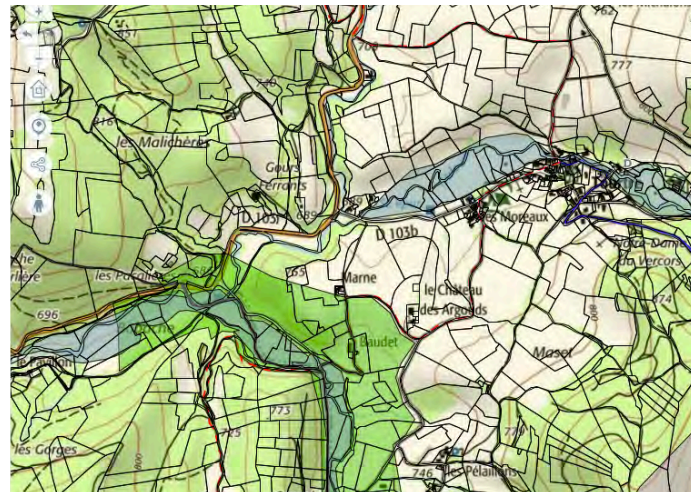
*Landscape and Open Space Development in Alpine Metropolitan Areas, un programme INTERREG de l'espace alpin - www.alpine-space.eu/projects/los_dama

Un Plan de paysage pour le territoire de la Raye et des Monts du Matin

Le lundi 7 octobre 2019, le ministère de la transition écologique et solidaire a annoncé que **le Parc naturel régional du Vercors et Valence Romans Agglo sont ensemble lauréats de l'appel à projet « Plan de paysage » pour le territoire de la Raye et des Monts du Matin.** Les **14 communes** concernées vont pouvoir bénéficier d'**un accompagnement technique et financier** de 40 000 € financé à 75% par l'État, 12,5% par Valence Romans Agglo et 12,5% par le Syndicat Mixte du Parc du Vercors.

Le plan de paysage a pour ambition d'aider les collectivités à **construire les paysages de demain** dans le respect des identités et de relever les défis des transitions au niveau local. C'est une belle opportunité de travailler sur les paysages des communes nouvellement comprises dans le périmètre d'étude de la future charte.

Dans cette dynamique, deux premiers ateliers du paysage d'une demi-journée chacun se sont tenus les 20 septembre et 11 octobre 2019 à destination des élus des 14 communes. Ces ateliers ont été animés par le CAUE de la Drôme à Charpey et à Barbières.



Les contributions aux schémas et plans, aux échelles régionale et communale et aux projet opérationnels

Dans la cadre de nos missions, nous sommes sollicités quotidiennement par l'ensemble des acteurs de l'aménagement, collectivités de tous niveaux, pour garantir l'articulation entre les orientations de la charte du Parc et les projets qui se réalisent sur ce territoire. De nombreux dossiers en 2019 ont fait l'objet d'un travail fin et régulier, notamment le Schéma régional d'aménagement et de développement durable du territoire (SRADDET) piloté par la Région et le schéma régional des carrières (piloté par la DREAL).

D'autres initiatives de niveau plus local ont demandé une mobilisation régulière : c'est le cas des SCoT (Vallée de la Drôme Aval et Grande région grenobloise), de PLUi (Métropole de Grenoble, Communautés de communes du Massif du Vercors, du Diois et du Val de Drôme), du règlement local de publicité intercommunal de la Métropole de Grenoble. Les plan locaux d'urbanisme ont fait également l'objet d'un suivi approfondi (Saint-Jean-en-Royans, Saint-Just-de-Claix, Cognin-les-Gorges, Combovin, Châtillon-en-Diois, Clelles).

Nous avons mené à bien également la mission confiée par les Communautés de communes du Royans-Vercors (CCRV) et du Massif du Vercors (CCMV) pour la réalisation d'un diagnostic des enjeux commun aux deux territoires. Ces apports serviront notamment à nourrir la réflexion de la CCRV vers un éventuel PLUi et celle que nous menons dans le cadre de la construction de la nouvelle charte.

D'autres projets auxquels nous sommes associés, parfois de longue date, font l'objet d'un accompagnement technique voire financier. En 2019, la réhabilitation de la Grange Coynel à Engins, la requalification urbaine, architecturale, paysagère et touristique du village de Gresse-en-Vercors, la réflexion sur les espaces publics à Vassieux-en-Vercors, les travaux sur le Piroulet, la réhabilitation de la Grange Marcon à Saint-Julien-en-Vercors, sont quelques exemples de projets qui bénéficient de l'aide et de l'expérience du Parc du Vercors.

Le système d'information territorial du Parc, un service au plus près des territoires

En sus de sa « classique » application dédiée à la consultation du cadastre proposée aux collectivités du Parc du Vercors, l'année 2019 a permis de renforcer le travail partenarial avec certaines d'entre elles. L'application cartographique en ligne « biodiverticale », consacrée à la médiation avec les équipiers de voies d'escalade, est ainsi en cours d'extension à l'échelle du département de l'Isère. De même, une application cartographique inspirée de Verta'carto (la cartographie des coups de cœur et coups de gueule pour la révision de la charte) destinée à la concertation pour le PLUi du Diois est en cours de conception.

La mutualisation de l'outil GEO et des compétences internes au Parc du Vercors sont donc en bonne voie, tout comme le développement de l'information géographique et la diffusion des données à l'échelle du Vercors et au delà !



Des rencontres grand public

En 2019, le service a participé ou initié de nombreuses rencontres autour des thèmes liés à la nature, en voici quelques-unes. **À l'initiative de l'association Foyer neige et nature de Mallevall-en-Vercors**, nous avons proposé un temps de rencontre, le 15 mars, sur les sublimes routes du Vercors et sur la Réserve naturelle nationale des Hauts-Plateaux du Vercors. **Dans le cadre de la Journée internationale des forêts**, l'Office National des Forêts et la Réserve naturelle nationale des Hauts-Plateaux du Vercors ont proposé, le 16 mars, une rencontre grand public sur la réserve biologique intégrale du Vercors. Le 24 mai, **pour fêter les 20 ans d'existence du Club de randonnée nature de Saint-Nazaire-en-Royans**, nous avons proposé une conférence sur le réseau des sentiers pour découvrir la Réserve naturelle et les orchidées du Vercors. **Pendant le période estivale**, nous avons programmé **six soirées de projection/échanges** avec un garde de la Réserve naturelle nationale des Hauts-Plateaux du Vercors et un écocarde du Parc du Vercors sur les réintroductions d'espèces à Autrans-Méaudre en Vercors, Saint-Jean-en-Royans, Pont-en-Royans, Saint-Martin-de-Clelles, Saint-Agnan-en-Vercors et Châtillon-en-Diois. Le 28 septembre, nous avons participé **aux Rencontres naturalistes Saint-Martin-en-Vercors pour une conférence Les Petites Chouettes de Montagnes sur le Vercors Drôme et les Hauts-Plateaux** animée par nos soins avec François Arod, membre de la LPO Drôme.



L'inauguration de la cabane-abri de Chaumailoux

Le samedi 8 juin, nous avons inauguré la rénovation à l'identique de la cabane-abri de Chaumailoux située à Chichilianne au Pas de l'Aiguille sur la Réserve naturelle des Hauts-Plateaux du Vercors. Les travaux se sont déroulés du 10 septembre à fin octobre 2018.

Pour cette réalisation, financée principalement par l'État et le Département de l'Isère, nous avons également reçu un soutien financier de 1 000 euros de l'association Vercors Nature. Nous les en remercions chaleureusement. Un beau chantier de proximité coordonné par le Parc du Vercors (avec le conseil de l'architecte Jean-Marc Aufauvre et le contrôle technique de Qualiconsult) et confié à l'équipe de Home Eco.



Deux nouveaux gypaètes barbus rejoignent les falaises du Vercors

Le 18 mai 2019, avec les mairies de Treschenu-Creyers, de Châtillon-en-Dois, les Graines d'Éleveurs et les élèves du groupement scolaire Menglon-Châtillon-en-Diois, nous avons organisé le 6^{ème} lâcher de gypaètes barbus dans le Diois sur le site de Tussac (ancienne commune de Treschenu-Creyers) grâce au Life Gyp'connect, un programme européen de réintroduction qui vise à remettre en place une connexion génétique entre les populations des massifs Alpains et Pyrénéens.

Deux oiseaux, venus d'Espagne et d'Autriche, ont donc rejoint le site de Tussac pour prendre leur envol au cours du mois de juin. Jusque là, ils ont fait l'objet de la plus stricte surveillance pour s'assurer que la réintroduction se passe dans les meilleures conditions possibles.

Pour fêter cette arrivée, les Graines d'Éleveurs (association d'enfants âgés de 6 à 18 ans passionnés par l'agriculture) ont participé à l'animation de la journée. Depuis deux ans, ils mettent tout en œuvre pour obtenir les moyens financiers nécessaires en vue d'organiser un jour leur propre lâcher de gypaètes. Cette année, ils ont créé un « Gyp'Art » en faisant appel à la générosité des artistes (peintres, sculpteurs, dessinateurs...) dont ils ont vendu les œuvres pour réaliser bientôt leur rêve.

Au cours de cette journée conviviale, **le public très nombreux a pu assister à la présentation en direct des deux juvéniles, Elvio et Mistral**, leurs noms ont été choisis par les Graines d'Éleveurs et les élèves de l'école de Menglon-Châtillon-en-Dois.

Les personnes présentes ont également assisté, grâce à une webcam, à leur libération dans la cavité aménagée, aux **animations ludiques** proposées par les Graines d'Éleveurs et à **une table ronde en présence de nos partenaires : la réintroduction, l'origine des oiseaux, les services rendus par les vautours et les menaces en milieu naturel.**

L'équarrissage naturel par les vautours

Dans le cadre de son programme de réintroduction des vautours, initié en 1996, nous assurons **une mission d'équarrissage pour mettre à disposition de ces nécrophages une ressource alimentaire**, normalement destinée aux usines d'incinération de la vallée du Rhône.

Chaque année, ce sont plus de 90 tonnes de carcasses d'animaux morts en exploitation qui sont collectés chez les éleveurs avec qui nous travaillons, puis déposés sur une placette d'équarrissage pour les vautours.

Notre agent en charge de cette mission, aux contours cadrés par une réglementation spécifique, collecte chez presque 140 éleveurs situés sur 25 communes Drômoises du territoire du Parc du Vercors et 5 autres communes du Haut Diois, hors Parc.



Une maison des gardes à Laval d'Aix

Au cœur du joli village de Laval d'Aix, un local de la commune - aménagé avec notre appui – permet dorénavant aux gardes de la Réserve naturelle nationale des Hauts-Plateaux du Vercors de bénéficier de bureaux délocalisés au sud du territoire.

Le samedi 29 juin, la commune de Laval d'Aix et le Parc naturel régional, gestionnaire de la Réserve naturelle ont profité de l'**inauguration de ces nouveaux bureaux** pour organiser un temps d'échanges avec les habitants.

L'occasion d'aborder les enjeux de préservation des richesses naturelles et culturelles de la Réserve naturelle mais aussi de leur fragilité. C'était également l'opportunité de donner envie aux habitants de participer à l'élaboration de la nouvelle charte du Parc du Vercors.



L'Appel à Manifestation d'Intérêt de l'Agence Française de la Biodiversité

Nous avons été retenu à l'appel à manifestation d'intérêt lancé par l'Agence Française pour la Biodiversité : Évaluation de l'efficacité des mesures de gestion sur les milieux ouverts.

Les sites Natura 2000 des piémonts du Vercors sont composés de milieux ouverts d'intérêt au niveau européen : **des pelouses sèches imbriquées dans une mosaïque de landes et fruticées riches en biodiversité.** Leur conservation est **un enjeu majeur pour la biodiversité, le paysage et l'élevage.**

De nombreux travaux ont été entrepris sur ces milieux : restauration par bûcheronnage, adaptation des pratiques pastorales pour valoriser ces milieux et maintenir les dynamiques ligneuses à l'aide des troupeaux.

L'évaluation de l'efficacité des mesures de gestion mises en place permettra de vérifier l'intérêt des différents modes de gestion présents dans les trois sites Natura 2000 visés (Bourne, Gervanne et Monts du Matin), et de les faire évoluer si nécessaire. Elle permettra également d'apporter des indicateurs techniques nouveaux pour les éleveurs, et de renforcer les connaissances et les regards sur l'intérêt écologique de ces milieux en mosaïque.



Biodiversité et écosystèmes

Dans le cadre de la révision de la charte du territoire, nous avons associé nos partenaires pour définir la future stratégie « Biodiversité et Ressources naturelles », nécessaire pour cadrer et prioriser les actions à mettre en place ou à poursuivre.

Le travail sur la Trame Verte et Bleu (TVB) se poursuit : il vise à mettre en avant les connectivités écologiques existantes qui sont à préserver et celles qui ont été détériorées par le passé et qui doivent être restaurées. La démarche utilisée est innovante et permettra de posséder une TVB précise pour le territoire. Elle sera utile pour les documents de planification des collectivités et sera mise à disposition de tous aménageurs du territoire (comme outil d'aide dans le montage de leurs projets).



La Molière est à vous !

En 2019, le site de la Molière - Sornin, dont la gestion nous a été confiée par les communes et le Département de l'Isère, s'est animé d'une **ournée spéciale à l'occasion de l'inauguration de son nouveau plan de gestion (2019- 2028)**. Ce fut l'occasion de **tester des mobilités alternatives pour atteindre ce haut lieu du tourisme** en Vercors Quatre Montagnes (navette électrique, vélos électriques...), les voitures sont pour une journée restées dans la plaine. L'accueil au sommet était assuré en musique et en contes par l'École Musicale Itinérante des Quatre Montagnes et le Centre des Arts du Récit, ainsi que par un animateur nature du Département de l'Isère.

Le site de la Molière - Sornin a aussi accueilli **un chantier école en partenariat avec le Lycée Horticole de Saint-Ismier pour limiter l'extension des ligneux** sur différents secteurs d'alpages où l'équilibre entre l'action du troupeau et la dynamique forestière était rompu. Un beau partenariat formateur et utile à la gestion des milieux.

D'autres actions ont été engagées afin d'évaluer et de gérer la fréquentation touristique du site en lien avec les enjeux environnementaux et économiques du site, mais aussi des actions concernant l'amélioration des connaissances sur le patrimoine naturel et historique. Nous réalisons également **des tournées de surveillance afin d'informer les visiteurs de la sensibilité de ce site exceptionnel**.



Plan d'actions Vercors : loup et territoire, visite du préfet référent

À l'automne 2018, avec le soutien d'élus et de parlementaires du territoire, nous avons transmis un *Plan d'actions Vercors : loup et territoire* au ministère de l'Agriculture et de l'Alimentation et au ministère de la Transition écologique et solidaire. **Xavier Doublet, Préfet référent en charge du Plan loup à l'échelle nationale** auprès du Préfet de Région, nous a sollicité pour venir **à la rencontre des parties prenantes de ce Plan le 18 mars 2019**.

Organisée à Chamaloc et en Gervanne, cette journée a réuni une trentaine de personnes impliquées : élus et parlementaires, services de L'État, éleveurs, chasseurs, naturalistes... Le Préfet a salué le travail de partenariat initié en Vercors, qui a par la suite servi de référence pour l'appel à projet d'expérimentations scientifiques lancé en juillet par l'État. **Les premières actions de ce Plan ont commencé à voir le jour**, principalement autour de la formation et de l'information : **formation** des professionnels du tourisme et des accompagnateurs en montagne (cf. page 20 de ce document) ; **information** des Offices de tourisme ; **mise en ligne d'une appli web** attachée à Vercors rando signalant les alpages protégés et leurs périodes d'utilisation (cf. l'article Vercors rando page 33) ; **installation d'une signalétique pastorale** partagée sur l'ensemble des Alpes ; **rencontres avec les habitants et les éleveurs... Un programme de recherche en cours sur les chiens de protection, porté par l'association V.I.E** (vulgarisation et initiative en éthologie) a été accompagné de manière plus active en 2019 et a fait l'objet d'un projet d'expérimentation de plus grande ampleur visant à suivre une centaine de chiens, âgés de 2 mois et demi jusqu'à 3 ans, en Vercors, Baronnies et Écrins. Un autre projet d'expérimentation, élaboré en lien avec l'OSUE RAR (Organisme de Sélection Union Européenne des Races Alpines Réunies) section Hérens, a également été déposé. Plusieurs demandes de financements ont été proposées auprès des services concernés, aucune n'a encore obtenu de réponse officielle positive. L'ensemble des actions menées en 2019 a été porté grâce aux fonds propres du Parc du Vercors.



Le bilan du contrat de rivière des bassins versants de la Bourne et du Furon a été rédigé et validé par le comité de rivière Vercors Eau Pure en décembre dernier. 2019 est aussi l'année de la **délégation de la compétence de la GEMAPI** (gestion des milieux aquatiques et prévention des inondations) au Syndicat mixte des bassins hydrauliques de l'Isère (Symbhi) par les intercommunalités (sur le périmètre Vercors Eau Pure). Nous avons accompagné les collectivités dans le cadre de cette étape délicate à mettre en place. En articulation avec l'intervention du Symbhi sur la GEMAPI, nous continuons de nous investir sur le grand cycle de l'eau (suivi et préservation de la ressource notamment).

Par ailleurs, dans le cadre de la concertation pour la révision de la charte, la qualité des cours d'eau, les zones humides (rares sur ce massif calcaire) et les résultats de l'étude **Ressources stratégiques en eau** ont été identifiées comme des enjeux importants. De plus, l'accès à une ressource en eau suffisante pour répondre aux différents usages est identifié comme prioritaire dans la nécessaire adaptation au changement climatique.

Le bilan d'activités de la Réserve naturelle des Hauts-Plateaux du Vercors

Le comité consultatif de la Réserve naturelle nationale des Hauts-Plateaux du Vercors, présidé par Madame la sous-préfète de Die, s'est réuni mardi 19 novembre 2019 à Romeyer pour valider le bilan d'activités 2019 de la Réserve naturelle des Hauts-Plateaux du Vercors. En préalable à cette séance plénière, un temps spécifique a été organisé le matin en présence de membres du comité consultatif pour échanger sur des études et des sujets en lien avec la réglementation de la Réserve naturelle. L'ONF de la Drôme a présenté les études réalisées dans la Réserve Biologique Intégrale (RBI) ainsi que les futures études qui seront menées sur cet espace protégé. Puis, un temps a été consacré à l'utilisation de l'image de la Réserve, soumise à autorisation. La Réserve naturelle répondant également aux directives européennes « Habitats » et « Oiseaux », **le comité de pilotage du site Natura 2000 des Hauts-Plateaux du Vercors s'est tenu en même temps que le comité consultatif** : les deux mesures de protection étant complémentaires et répondant à des objectifs similaires.

Lire le bilan : <https://frama.link/Bilan2019RNHPV>



Une soirée pour les bénévoles des protocoles de suivi des espèces

Pour remercier les bénévoles et les partenaires de la Réserve naturelle nationale des Hauts-Plateaux du Vercors qui apportent leur aide dans certains comptages, l'équipe de la Réserve a organisé, le 12 décembre à Seyssinet-Pariset, **une soirée de restitution des différents protocoles, de certaines études et de nombreuses actions qui concernent la biodiversité de cet espace protégé.** Ce fut l'occasion d'apporter des informations sur les suivis des populations de bouquetin des Alpes, de vautour fauve et de serpents... le suivi du gypaète barbu, de l'aigle royal, du tétras-lyre, du lagopède alpin, de la chevêchette d'Europe, du lièvre variable, et bien d'autres encore.



Deux nouveaux dépliants sur le Vercors

Deux nouveaux dépliants sont à la disposition du grand public à la Maison du Parc et dans les Offices de tourisme du Vercors : une nouvelle édition du dépliant **Mosaïque de territoires inspirés** qui présente le Vercors et ses différentes spécificités : produits locaux, musées, grands itinéraires de randonnées, sites naturels et culturels et nos carto-guides utiles pour arpenter les 4 000 km d'itinéraires balisés. Un nouveau dépliant produit par le collectif Inspiration Vercors a été édité en 2019, il propose **des itinéraires et circuits pour parcourir le Vercors en vélo de route** ou cyclo-tourisme. Il complète celui réalisé en 2018 pour les adeptes du VTT (cf. l'article sur Inspiration Vercors page 35) !

Plus d'infos :

Mosaïque de territoires inspirés :
<https://frama.link/MosaiqueVercors>

Les itinéraires en vélo de route :
<https://frama.link/VeloRouteVercors>



Du nouveau sur Vercors rando : la carte des alpages, des circuits cyclo, un partenariat avec la LPO

Sur notre site Vercors rando, vous trouverez désormais en page d'accueil un onglet intitulé **ZONES d'alpages** qui permet à tout un chacun de localiser les principaux alpages de notre territoire, d'être informé des dates de présence des troupeaux, la présence de chiens de protection où des règles de comportement sont alors à respecter.

Vercors rando propose également **des circuits détaillés pour la pratique du vélo de route**.

L'application Vercors rando est maintenant téléchargeable **pour android sur le Play Store et IOS sur l'App Store** comprenant les mêmes fonctionnalités que sur le site web, avec en plus la géolocalisation et la possibilité de charger les balades pour une utilisation hors connexion. Autre nouveauté, **un partenariat Biodiv'sports (LPO)** permettant d'afficher (pictogramme à cliquer sur l'extrait de carte du circuit) des zones sensibles où la pratique de certaines activités de pleine nature peut présenter un danger de survie pour la faune sauvage (en hiver notamment).

Plus d'infos : <https://rando.parc-du-vercors.fr>



Un projet de valorisation des sublimes routes du Vercors

Le projet de mise en valeur des routes du Vercors vise l'enrichissement, le renouvellement et la diversification de l'offre touristique de la destination Vercors. Il est porté par les départements de la Drôme et de l'Isère, le Parc naturel régional du Vercors, L'État, la Région Auvergne Rhône-Alpes, et les intercommunalités du massif (Royans-Vercors, Val de Drôme, Diois, Trièves, Massif du Vercors, Saint-Marcellin Vercors Isère).

L'équipe pluridisciplinaire retenue pour la programmation de cette mise en valeur est composée de l'agence Folléa-Gautier - paysagistes, urbanistes (mandataire), de Maître du Rêve - Conseil en stratégie touristique, d'Eric Verrier - scénographe et de Corédia - Ingénierie des ouvrages d'Art.

Dans le cadre de l'étude qu'ils mènent, ils ont fait appel aux professionnels et acteurs de terrain pour échanger et définir un scénario de valorisation des « sublimes routes du Vercors » à l'échelle du massif. **17 sites ont été identifiés à travers plusieurs thématiques** : se promener (Combe Laval, gorges des Gâts), traverser (col de la Bataille et belvédère du plateau d'Ambel, canyon des Écouges, les Grands Goulets), se poser (col de l'Allimas, col de Menée, col des Limouches, vallon de la Jarjatte), s'installer (route de Presles et col de Toutes Aures, route de Saint Nizier, gorges du Furon, route de Léoncel), s'abriter (gorges de la Bourne, col de Rousset, cirque de Malleval, Saint Agnan-vallée de la Vernaison). Trois projets sont entrés en phase opérationnelle avec le recrutement d'équipes pluridisciplinaires qui ont démarré leur mission fin 2020 : col des Limouches, col de la Bataille et belvédère d'Ambel, col de Menée).

Les départements de la Drôme et de l'Isère, ainsi que le Parc du Vercors ont mené une réflexion commune sur le thème de la signalétique dédiée à ce projet. Objectif : définir une démarche commune à l'échelle du Vercors pour favoriser la cohérence et l'intégration de trois différents niveaux de signalétique (routièr e, information, interprétation). Un principe de gradation a été défini : la signalétique routièr e est normée, celle d'information cadrée, et celle d'interprétation est laissée libre aux concepteurs.

Chantier Concordia à Vassieux-en-Vercors

Jusque ici, tous les secteurs du Parc avaient bénéficié d'un ou de plusieurs projets d'intérêts collectifs, sauf le canton de la Chapelle-en-Vercors. C'est chose faite depuis septembre 2019, sur le site de la chapelle de la Mûre à Vassieux-en-Vercors.

Dix jeunes volontaires venus des quatre coins du monde (Mexique, Allemagne, Japon, Roumanie, Guinée, France et Espagne), encadrés par deux animateurs Concordia et de l'écogarde du Parc, ont œuvré pendant 10 jours à la première phase de **restauration de ce symbole de la richesse du patrimoine local** (la rénovation complète demandera plusieurs phases de travaux dans les années futures). Au programme notamment **la reprise du terrassement autour de la chapelle** afin de traiter les problèmes d'étanchéité et d'humidité de l'édifice, renforcement de l'assise des murs par des pierres récupérées sur place et fixées à la chaux. Les temps dits de repos furent consacrés à la **découverte des paysages et richesses naturelles du Vercors Drôme**.

Un chantier collectif mené à bien grâce au dévouement et à la générosité de ces jeunes, de leur encadrement ainsi qu'à la forte implication de la commune de Vassieux-en-Vercors.

Ces chantiers sont le résultat d'un partenariat solide entre le Parc du Vercors et l'association Concordia, celui de Vassieux-en-Vercors en 2019 est le 14^{ème} au rythme d'un chantier par an qui permet chaque fois des moments d'échanges et de partage d'expériences forts.





Au mémorial de la Résistance et au musée de la Préhistoire du Vercors à Vassieux-en-Vercors

À l'occasion de la nuit des musées, le 18 mai et jusqu'au 30 septembre, le Mémorial de la Résistance a proposé l'exposition temporaire *Les enfants de la Résistance*. Une exposition des Éditions Le Lombard, ludique et adaptée à un jeune public (à partir de 8 ans), tirée de la série des albums illustrés du même nom qui explique de manière didactique les grands thèmes liés à la Seconde Guerre mondiale et à la Résistance. Dans le cadre de l'opération *Osez les musées ! un programme d'animations variées* a été proposé tout l'été, pour tous les âges et pour tous les goûts, visites, expositions temporaires, projections, documentaires, déambulations musicales, conférences, balades, ateliers famille... en partenariat avec le musée de la Résistance situé lui aussi à Vassieux.

À l'occasion des Journées nationales de l'archéologie, le Musée de la Préhistoire de Vassieux-en-Vercors a proposé, les 15 et 16 juin, une balade géologique *La naissance du Vercors, toute une histoire !* et une visite guidée *La préhistoire au bout des doigts*.

Le samedi 15 juin, ce fut l'occasion du vernissage de l'exposition *Quand le dessin raconte l'archéologie...* par Céline Piret. Des images en archéologie ? Pour quoi faire ? Comment ? Grâce à Céline Piret, archéologue et illustratrice, le grand public a pu découvrir toutes les facettes (sérieuses ou plus humoristiques !) du dessin en archéologie ! L'exposition fut visible jusqu'au 30 septembre. L'entrée au musée et les animations étaient gratuites tout le week-end.

La boutique du Parc

Le montant des ventes de nos ouvrages s'élève à près de 38 000 euros. Les ventes les plus importantes concernent nos carto-guides : un peu moins de 6 300 carto-guides vendus. Parmi nos ouvrages, *Résistance dans le Vercors*, éditions Glénat et Parc du Vercors, est notre meilleure vente avec près de 400 exemplaires vendus en 2019.

Les abris et cabanes

Dans le cadre du programme CIMA POIA nous travaillons sur la rénovation de certains abris et cabanes, un patrimoine permettant la découverte du territoire et l'itinérance. Une étude réalisée en 2017 par les bureaux d'études Archimède et Atelier 17C a permis d'évaluer 22 abris et 4 sites représentatifs.

2018 fût le temps de la restitution de l'étude et la création d'un comité de gestionnaires pour piloter une démarche de valorisation des abris-cabanes. Cinq sites potentiels ont été pré-choisi pour 2019 : Abris du Mouche-rotte à Saint-Nizier-du-Mouche-rotte, Refuge de Crobache à La Chapelle-en-Vercors, Abris de la Peyrouse à Saint-Andéol, abris du Buisson à Beaufort-sur-Gervanne, deux abris dans les Coulmes et à Vassieux-en-Vercors devraient être proposés.

Nous avons recruté un assistant à maîtrise d'ouvrage pour mettre en œuvre la programmation imaginée par le comité de gestionnaires (travaux des rénovations ou la création de cabanes) et assurer le diagnostic des cabanes à rénover ou des sites susceptibles de recevoir un nouvel abri. La cabane du Buisson, en Gervanne, a été diagnostiquée en novembre. Les autres abris suivront en 2020.

Un groupe de travail sur la création de nouveaux abris ouverts s'est tenu le 20 novembre. Il réunissait des représentants des stations de la Drôme, de mairies, d'intercommunalités, de l'ONF et du Parc du Vercors. À l'issue des échanges, une démarche partagée de création d'abris s'est imposée cherchant à privilégier le bois, les savoir-faire locaux ainsi que l'érection de places de feu sécurisées. Cette démarche sera présentée au comité de gestionnaires pour approbation et servira de cahier des charges pour la création de futurs abris.

Dans le même temps, nous avons également recruté un prestataire pour bâtir une plateforme digitale d'échanges entre les propriétaires et les usagers des abris. Cette plateforme verra le jour en 2020.



Les sports de nature et la randonnée

Nous procédons à la réactualisation progressive des itinéraires inscrits au Plan Départemental des Itinéraires de Promenades et de Randonnées (PDIPR) sur les deux départements et menons **des actions dans le cadre du Plan départemental des Espaces, Sites et Itinéraires (PDESI) : installation de panneaux d'information** sur les conditions d'utilisation des sites, et **aménagement de parking** notamment dans le canyon du Furon, le canyon du Versoud, et le canyon de la Comane.

Nous avons également coordonné le comité de gestion du site en vue de la révision de **l'arrêté préfectoral de protection de biotope de Bournillon** notamment par la rédaction d'une convention avec le milieu spéléo pour préciser les conditions de pratique de l'activité. L'arrêté a effectivement été signé par le préfet le 8 novembre 2019 [révisant celui de 2008] nuanciant la possibilité de pratiquer certaines activités sportives.

Nous avons coordonné **le rééquipement de la voie normale du Mont Aiguille** et examiné plusieurs projets de nouveaux équipements en escalade au regard des enjeux de biodiversité.

Nous collaborons avec Saint-Marcellin Vercors Isère communauté et la Communauté de communes du Trièves en vue de la prochaine réédition du carto-guide Vercors Trièves.

En partenariat avec l'université STAPS de Grenoble, Isère Cheval Vert, la Drôme à Cheval et l'association des Grandes Traversées du Vercors, nous travaillons à **la requalification de l'offre itinérance équestre dans le Vercors**.

Par ailleurs, nous procédons à **l'installation progressive d'une signalétique pastorale** pour informer les visiteurs des règles d'usages à connaître sur les zones d'alpages. Dans le cadre du programme CIMA-POIA, nous participons aux projets de valorisation « Au fil de la Bourne » et des belvédères des « Grands Goulets ».

Enfin, nous développons de façon très régulière le site Internet Vercors rando (cf. l'article sur Vercors rando).

Inspiration Vercors

La promotion touristique à l'échelle Vercors se poursuit avec la mobilisation des socio professionnels avec **le lancement du label Partner** (plateforme de labellisation, ateliers d'échanges), **la promotion du vélo**, VTT et cyclo, **le développement des relations presse** (plusieurs accueils de journalistes et influenceurs européens), **une présence accrue sur les réseaux sociaux**, **le développement du site inspiration-vercors.com** et **la participation aux salons et workshops sur les thèmes du vélo et de la pleine nature** (Utrecht, Amsterdam, Bruxelles, Roc d'Azur).

Dans le cadre du programme de la diversification touristique (programme POIA), **le déploiement de l'offre touristique s'appuie sur les patrimoines naturels et humains du Vercors** : sentier au fil de la Bourne (SMVIC), valorisation de l'ancienne voie de tramway section Grenoble - Saint-Nizier-du-Moucherotte (CCMV), route des savoirs-faire en Trièves (CCT), sentier des arts en Vercors (association Causes aux Balcons), participation à l'étude sublimes routes du Vercors (CD 26 et 38), action Road Trip, lancement d'une plateforme de commercialisation itinérance (mon tour en Vercors) par l'association des professionnels de la Grande Traversée du Vercors, création de deux belvédères dans le secteur des Grands Goulets (PNRV-CCRV).

Bilan d'activité 2019 :

<https://frama.link/InspirationVercorsBilan2019>

Plus d'infos : www.inspiration-vercors.com

<https://partner-inspiration-vercors.com>

<http://montourenvercors.com>

LES 83 COMMUNES DU PARC NATUREL RÉGIONAL DU VERCORS & LES 5 VILLES PORTES

Auberives-en-Royans
Autrans-Méaudre en Vercors
Beaufort-sur-Gervanne
Beauvoir-en-Royans
Bouvante
Chamaloc
Château-Bernard
Châtelus
Châtillon-en-Diois
Chichilianne
Choranche
Claix (partiellement classée)
Clelles
Cognin-les-Gorges
Combovin
Corrençon-en-Vercors
Crest (Ville porte)
Die
Échevis
Engins
Fontaine (partiellement classée)
Gigors-et-Lozeron
Glandage
Grenoble (Ville porte)
Gresse-en-Vercors
Izeron
La Chapelle-en-Vercors
La Motte-Fanjas
La Rivière
Lans-en-Vercors
Laval-d'Aix
Le Chaffal
Le Gua
Léoncel
Lus-la-Croix-Haute
Malleval-en-Vercors
Marignac-en-Diois
Miribel-Lanchâtre
Le Monestier-du-Percy
Montaud
Noyarey (partiellement classée)
Omlèze
Oriol-en-Royans
Percy
Plan-de-Baix
Ponet-et-Saint-Auban
Pont-en-Royans
Presles
Rencurel
Rochechinard
Romans-sur-Isère (Ville porte)
Romeyer
Rovon
Sassenage (partiellement classée)
Seyssinet-Pariset (partiellement classée)
Seyssins (partiellement classée)
Saint-Agnan-en-Vercors
Saint-Andéol (Drôme)
Saint-Andéol (Isère)
Saint-André-en-Royans
Saint-Gervais
Saint-Guillaume
Saint-Jean-en-Royans
Saint-Julien-en-Quint
Saint-Julien-en-Vercors
Saint-Just-de-Claix
Saint-Laurent-en-Royans
Saint-Marcellin (Ville porte)
Saint-Martin-de-Clelles
Saint-Martin-en-Vercors
Saint-Martin-le-Colonel
Saint-Michel-les-Portes
Saint-Nazaire-en-Royans
Saint-Nizier-du-Moucherotte
Saint-Paul-lès-Monestier
Saint-Pierre-de-Chérennes
Saint-Quentin-sur-Isère (partiellement classée)
Saint-Romans
Saint-Thomas-en-Royans
Saint-Paul-de-Varces
Sainte-Croix
Sainte-Eulalie
Vachères-en-Quint
Varces-Allières-et-Risset (partiellement classée)
Vassieux-en-Vercors
Veurey-Voroize (partiellement classée)
Villard-de-Lans
Vinay (ville porte)

LES COMMUNES INTÉGRÉES AU **PÉRIMÈTRE D'ÉTUDE DE LA CHARTE** **2023-2038**

Raye-Monts du Matin

La Baume-d'Hostun
Hostun
Beauregard-Baret
Rochefort-Samson
Barbières
Saint-Vincent-la-Commanderie
Peyrus
Châteaudouble
Barcelonne
Montvendre
La Baume-Cornillane
Ourches
Vaunaveys-la-Rochette

Gervanne

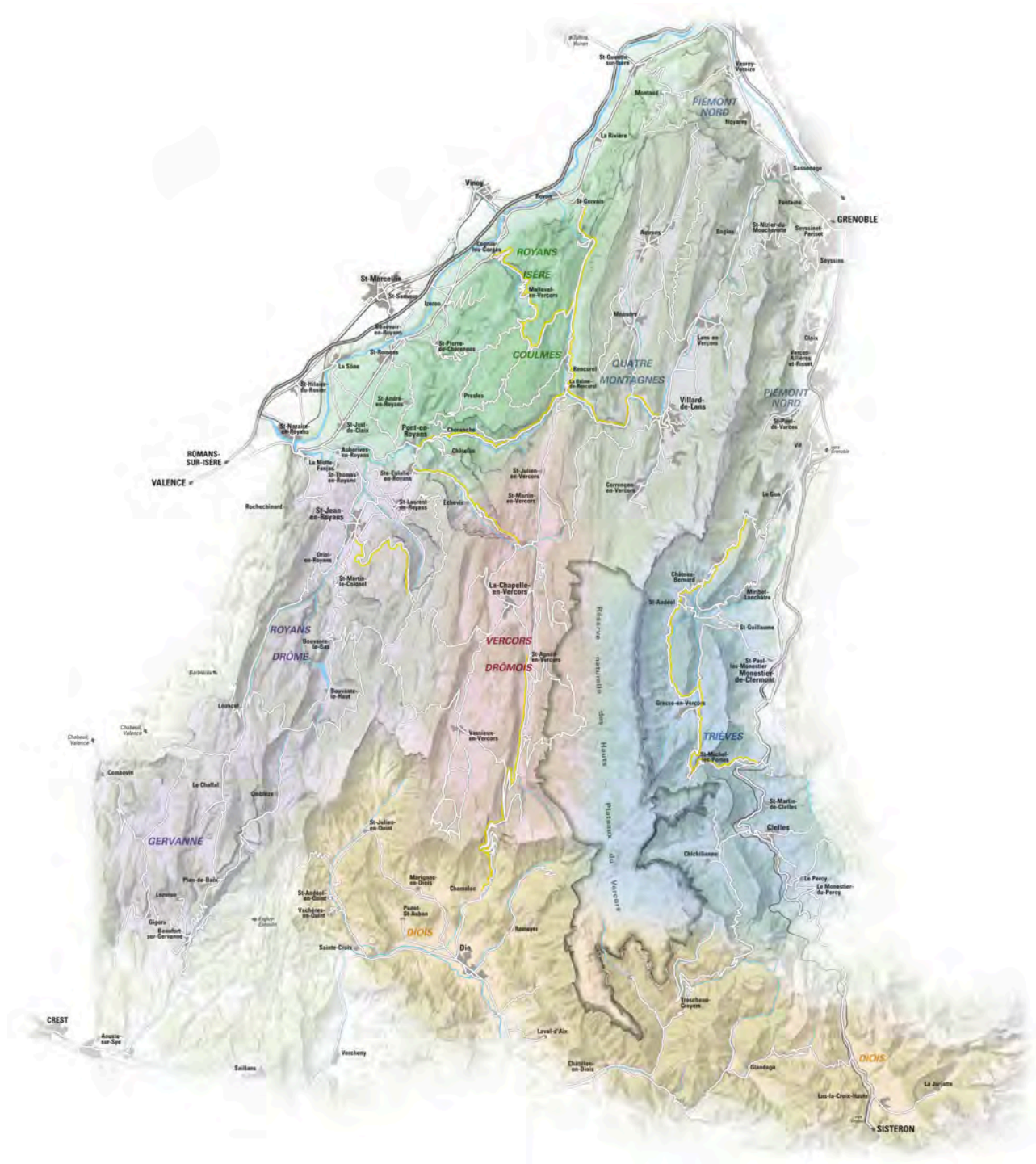
Cobonne
Suze
Montclar-sur-Gervanne
Eygluy-Escoulin
Véronne

Diois

Boulc
Solaure-en-Diois
Saint-Roman

Trièves

Lalley
Saint-Maurice-en-Trièves



Parc naturel régional du Vercors

Maison du Parc
 255, chemin des Fusillés
 38250 Lans-en-Vercors
 Tél. : 04 76 94 38 26
www.parc-du-vercors.fr